La roche de l'âne

Gorges de la Loire - Sainte-Sigolène

Proche de Sainte-Sigolène (Robert AUBERT OTIMVR)

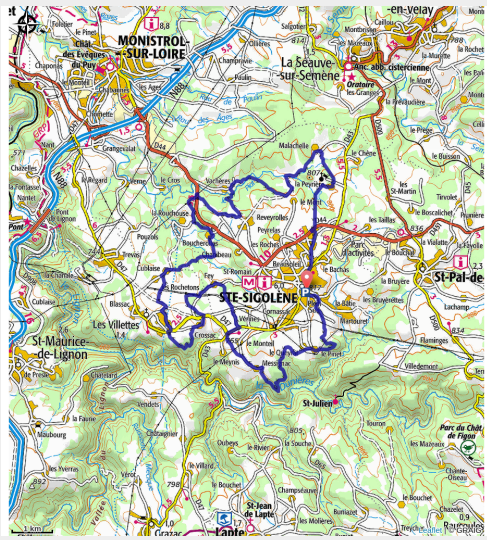

La mise en route est facile, les 5 premiers km sont plutôt descendants puis s'enchainent ensuite des sentiers souvent larges et peu pentus. Il faudra pousser votre VTT sur 100 m avant Vachères ! Un dernier effort pour sortir de l'étang du Villard puis roues libres vers l'arrivée ! Ne pas oublier de lever les yeux du guidon pour admirer les points de vue sur les Gorges du Lignon et la ligne des Sucs du Velay depuis Crossac (commune des Villettes).

Infos pratiques

Pratique : VTT

Durée : 2 h 30

Longueur : 28.9 km

Dénivelé positif : 661 m

Difficulté : Intermédiaire

Type : Boucle

Thèmes : VTT

Itinéraire

Départ : Sainte-Sigolène
Arrivée : Sainte-Sigolène
Communes : 1. Sainte-Sigolène
2. Villettes
3. Monistrol-sur-Loire

Profil altimétrique

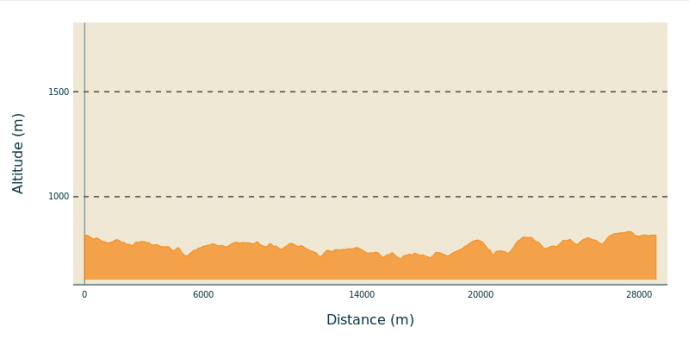

Altitude min 705 m Altitude max 834 m

Sur votre chemin…

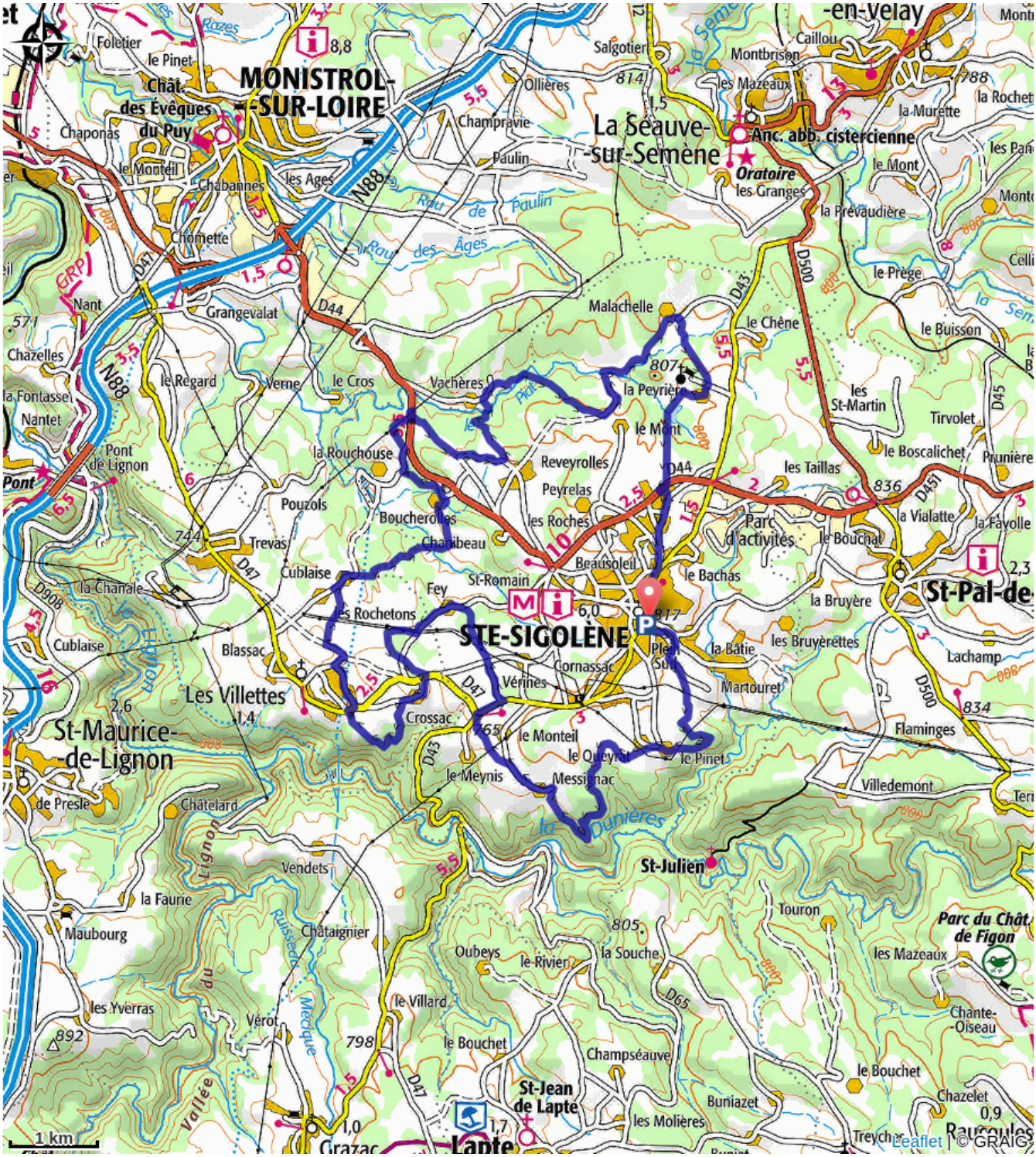

Toutes les infos pratiques

Comment venir ?

Accès routier

22 minutes au Nord-Est d'Yssingeaux

Parking conseillé

Place Jean Salque