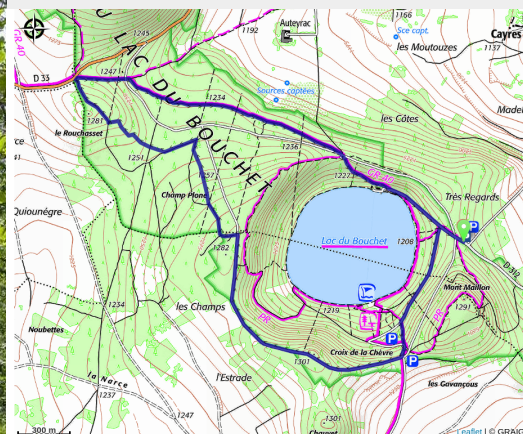


Le Lac Volcanique du Bouchet

Cayres



(MAZET_OT)



Adressé au public familial, ce parcours facile permet de découvrir un magnifique lac de cratère d'origine volcanique.

Le lac du Bouchet :

La lave et l'eau se sont rencontrées dans les profondeurs de l'écorce terrestre pour donner naissance à un cratère de grande dimension à l'origine du lac actuel. Entouré de verdure, ce lac est niché dans l'un des plus beaux cratères de maar de toute l'Auvergne. Ce lac à l'eau pure et propice à la baignade, est récompensé par le label "Pavillon Bleu" qui témoigne de la qualité environnementale du site. La balade de moins de 3 km autour du lac est très agréable et accessible à toute la famille.

Infos pratiques

Pratique : VTT

Durée : 45 min

Longueur : 6.9 km

Dénivelé positif : 146 m

Difficulté : Très facile

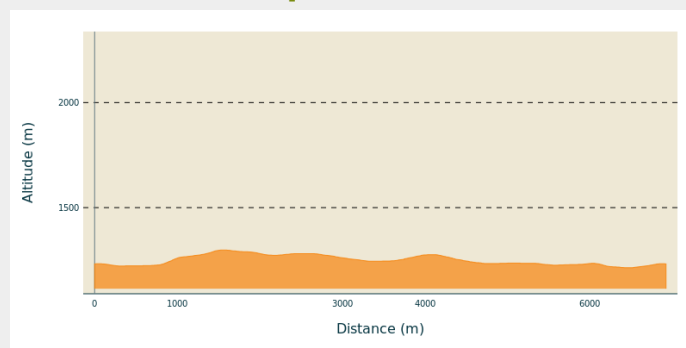
Type : Boucle

Thèmes : VTT

Itinéraire

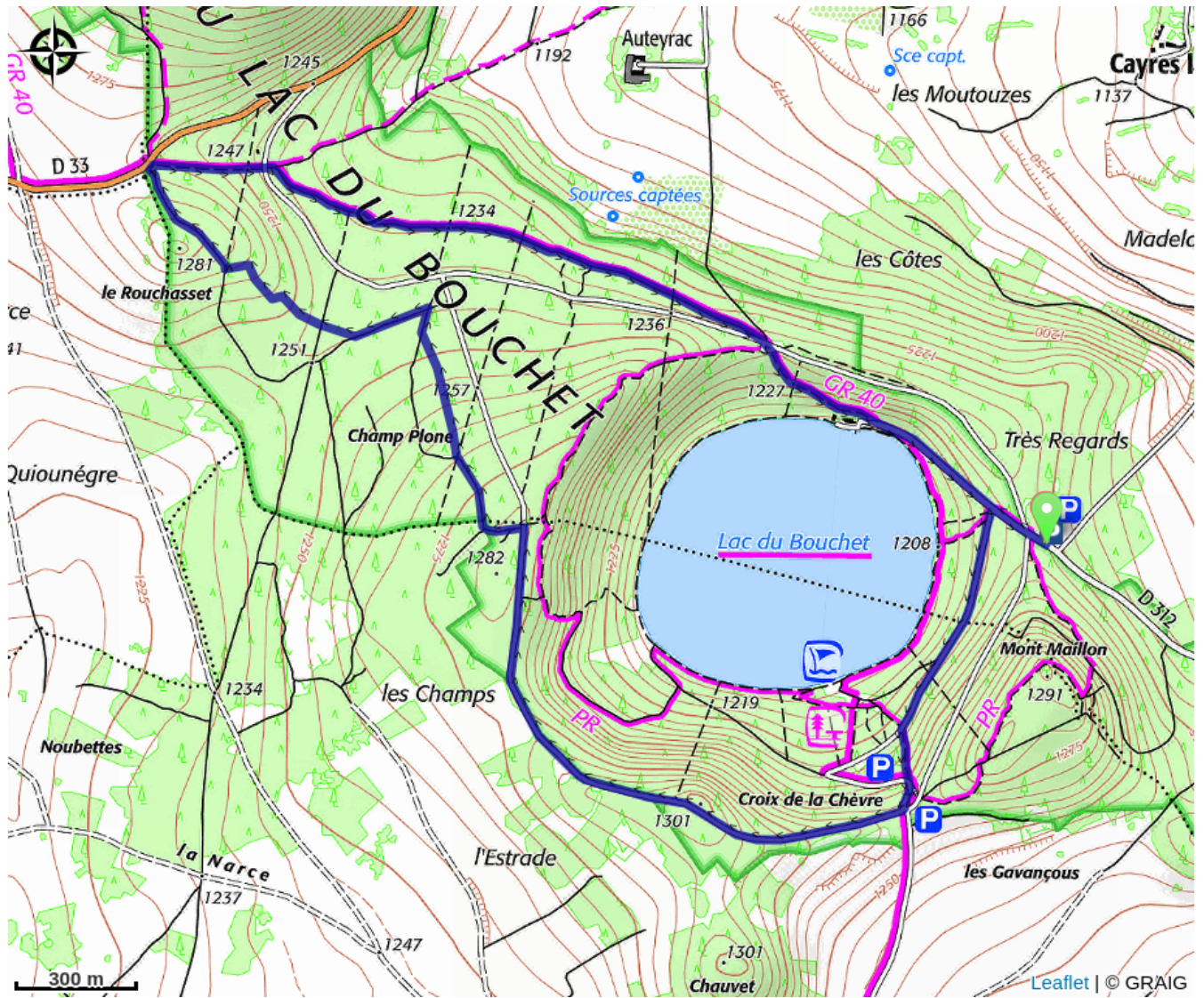
Départ : Lac du Bouchet
Arrivée : Lac du Bouchet
Communes : 1. Cayres
2. Bouchet-Saint-Nicolas

Profil altimétrique



Altitude min 1214 m Altitude max 1298 m

Sur votre chemin...



Toutes les infos pratiques

Comment venir ?

Accès routier

30 minutes au Sud-Ouest du Puy-en-Velay

Parking conseillé

Proche de la maison du site