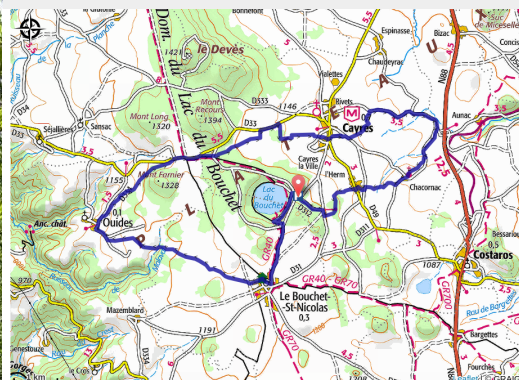


Le Plateau du Devès

Cayres



(MAZET_OT)



Itinéraire sur le plateau du Devès avec un profil roulant sur chemins et pistes dans un environnement naturel et comprenant de belles traversées de hameaux typiques.

La perle verte du Velay :

La lentille verte du Puy, Appellation d'Origine Protégée, cultivée sur le plateau du Devès est reconnue pour ses qualités nutritives et gustatives. La lentille est une plante annuelle. Ses fruits sont des gousses, renfermant généralement deux graines. Leur couleur verte est marbrée de bleu du fait de la présence d'anthocyanes – les mêmes pigments que l'on retrouve dans les myrtilles ou les raisins noirs par exemple. Chaque année, les chiffres de la production évoluent. Il faut rappeler que la culture de lentille n'est pas une culture principale à l'échelle d'exploitation agricole. En effet, les producteurs de lentille sont en grande majorité des éleveurs (bovins lait, bovin viande, ovin ...). La culture de lentille est donc complémentaire à leur activité principale.

Infos pratiques

Pratique : VTT

Durée : 2 h

Longueur : 23.6 km

Dénivelé positif : 501 m

Difficulté : Facile

Type : Boucle

Thèmes : VTT

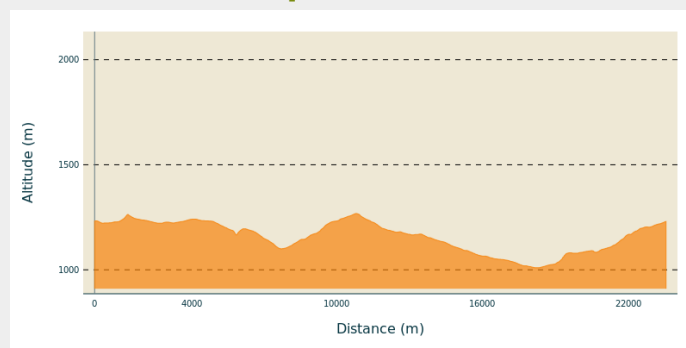
Itinéraire

Départ : Lac du Bouchet

Arrivée : Lac du Bouchet

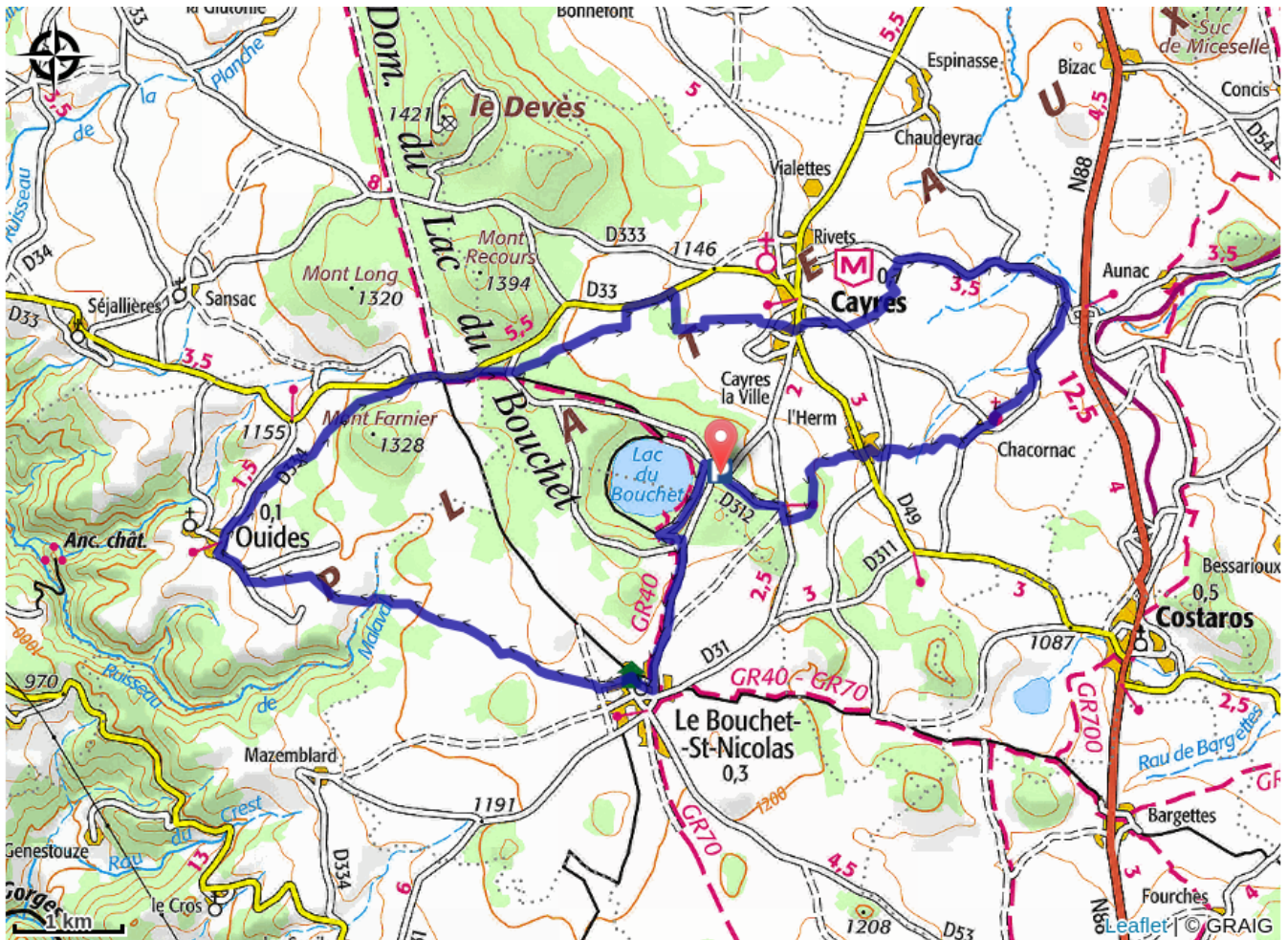
Communes : 1. Cayres
2. Bouchet-Saint-Nicolas
3. Ouides
4. Saint-Jean-Lachalm
5. Brignon

Profil altimétrique



Altitude min 1010 m Altitude max 1268 m

Sur votre chemin...



Toutes les infos pratiques

Comment venir ?

Accès routier

30 minutes au Sud-Ouest du Puy-en-Velay

Parking conseillé

Proche de la maison du site