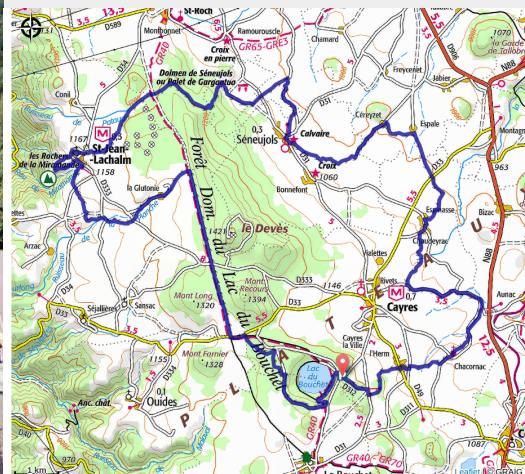


# 159 - Le Tour du Devès (balisage n°8)

Velay



Lac du Boucher (Morgane Desfont)



Adressé plutôt au public cycliste et sportif, ce parcours est composé de tous types de chemins : pistes roulantes, chemins enherbés ou caillouteux et petits singles. Le dénivelé est abordable grâce à son homogénéité.

## Les rochers de la Miramande :

De Miramande, il ne reste que des vestiges de murailles accrochées à des pans de roches vertigineux. La présence d'embrasures de fenêtres, celle de linteaux, et l'emprunte d'une tour carrée évoquent le château acquis par les Montlaur au début du XIIIème siècle. Ce site aux imposantes falaises est désormais privilégié par les grimpeurs puisqu'une via ferrata a été

## Infos pratiques

Pratique : VTT

Durée : 3 h 30

Longueur : 40.7 km

Dénivelé positif : 770 m

Difficulté : Intermédiaire

Type : Boucle

Thèmes : VTT

aménagée par la Communauté de Communes  
du Pays de Cayres Pradelles.

# Itinéraire

**Départ** : Lac du Bouchet (Cayres)

**Arrivée** : Lac du Bouchet

**Balisage** : 🚲 VTT

**Communes** : 1. Cayres

2. Bouchet-Saint-Nicolas

3. Ouides

4. Saint-Jean-Lachalm

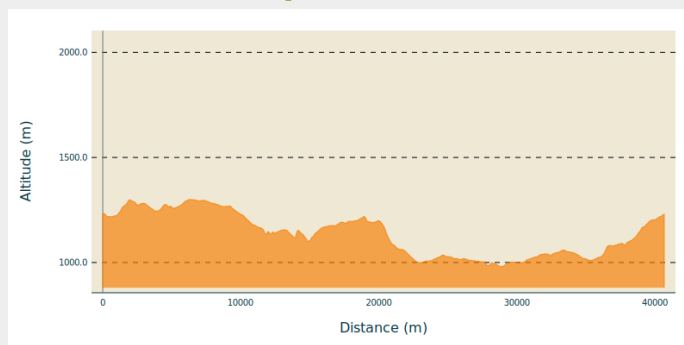
5. Bains

6. Séneujols

7. Saint-Christophe-sur-Dolaison

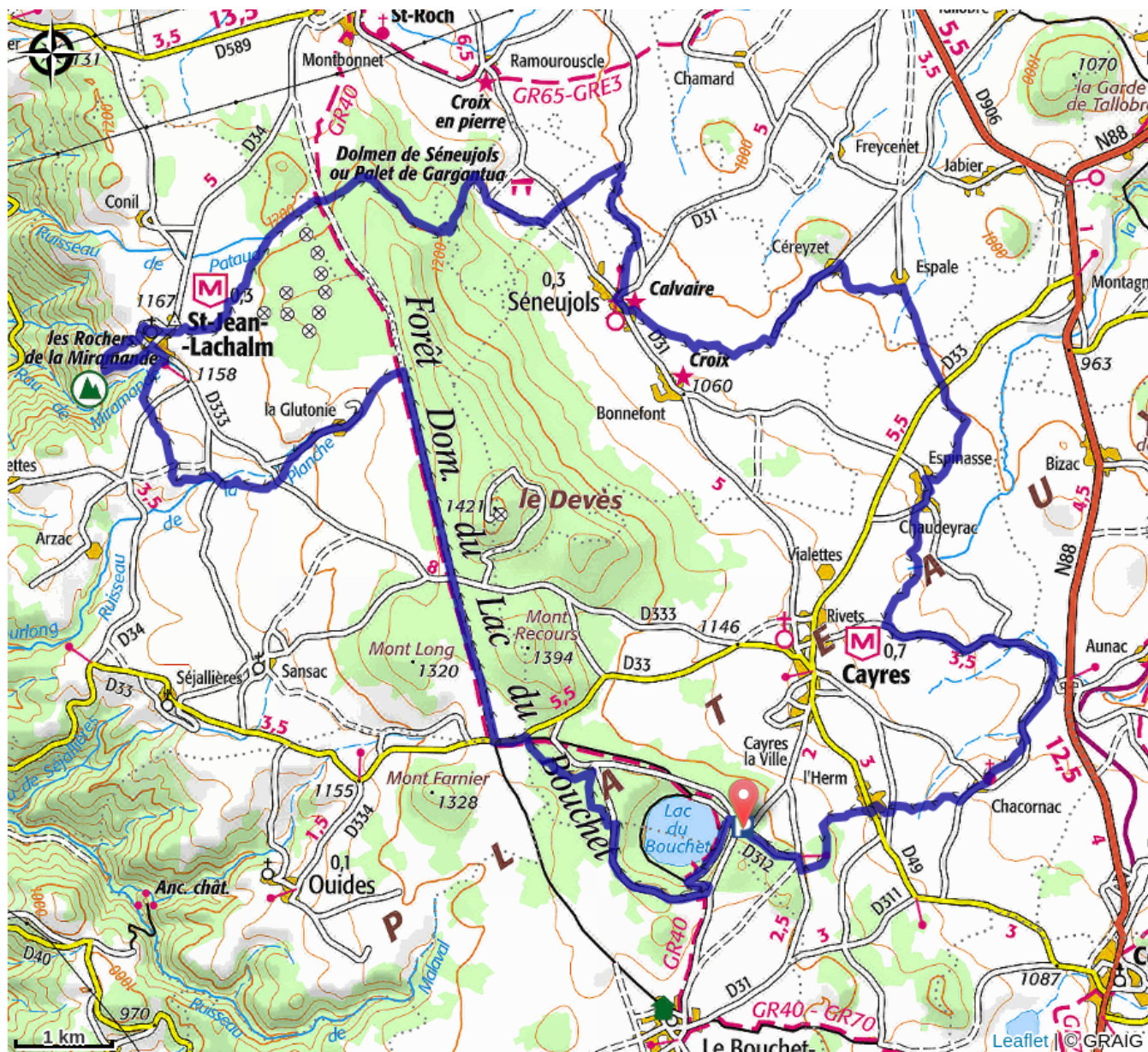
8. Brignon

## Profil altimétrique



Altitude min 980 m Altitude max 1300 m

# Sur votre chemin...



# Toutes les infos pratiques

## Comment venir ?

Accès routier

30 minutes au Sud-Ouest du Puy-en-Velay

Parking conseillé

Proche de la maison du site