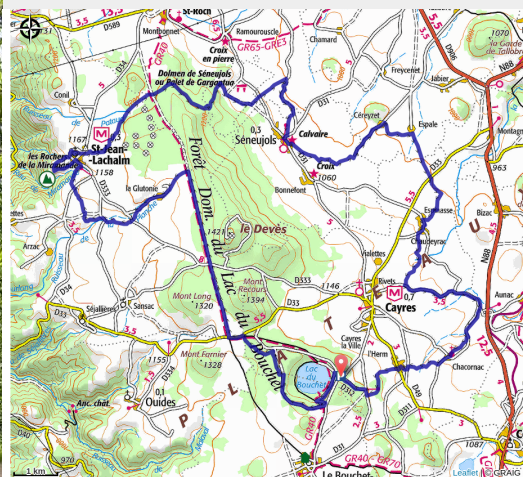


Le Tour du Devès

Velay - Cayres



(MAZET_OT)



Adressé plutôt au public cycliste et sportif, ce parcours est composé de tous types de chemins : pistes roulantes, chemins enherbés ou caillouteux et petits singles. Le dénivelé est abordable grâce à son homogénéité.

Les rochers de la Miramande :

De Miramande, il ne reste que des vestiges de murailles accrochées à des pans de roches vertigineux. La présence d'embrasures de fenêtres, celle de linteaux, et l'emprunte d'une tour carrée évoquent le château acquis par les Montlaur au début du XIII^{ème} siècle. Ce site aux imposantes falaises est désormais privilégié par les grimpeurs puisqu'une via ferrata a été aménagée par la Communauté de Communes du Pays de Cayres Pradelles.

Infos pratiques

Pratique : VTT

Durée : 3 h 30

Longueur : 40.5 km

Dénivelé positif : 765 m

Difficulté : Intermédiaire

Type : Boucle

Thèmes : VTT

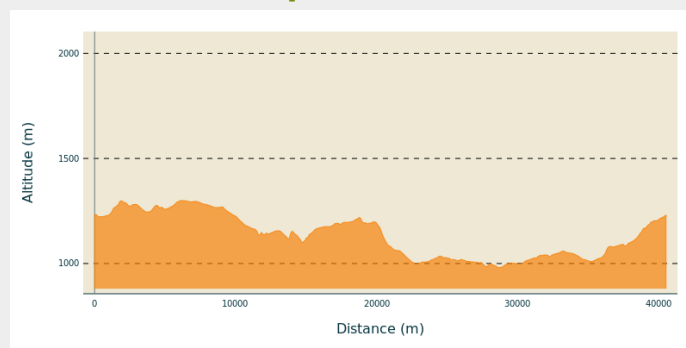
Itinéraire

Départ : Lac du Bouchet

Arrivée : Lac du Bouchet

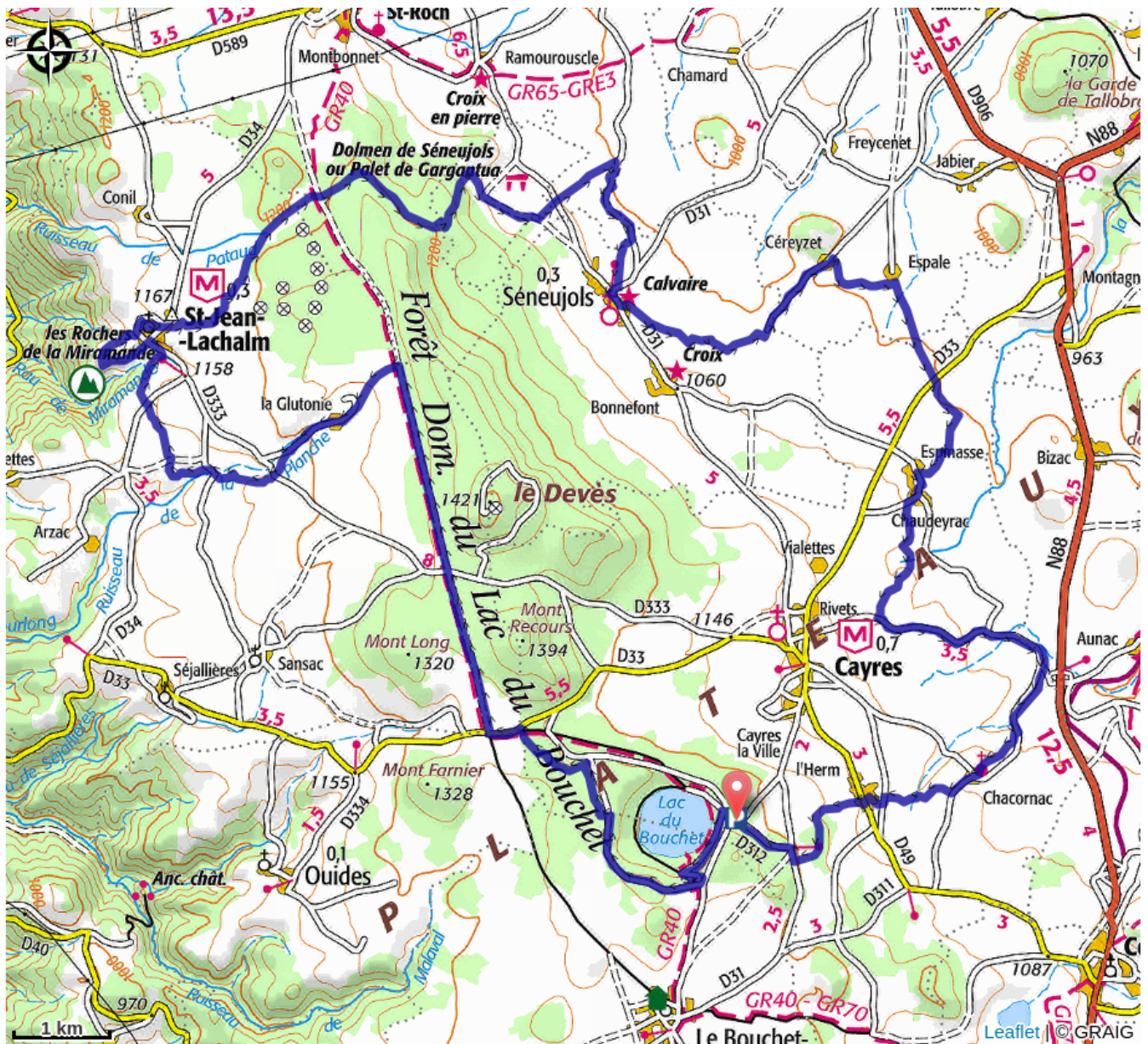
Communes : 1. Cayres
2. Bouchet-Saint-Nicolas
3. Ouides
4. Saint-Jean-Lachalm
5. Bains
6. Séneujols
7. Saint-Christophe-sur-Dolaison
8. Brignon

Profil altimétrique



Altitude min 980 m Altitude max 1300 m

Sur votre chemin...



Toutes les infos pratiques

Comment venir ?

Accès routier

30 minutes au Sud-Ouest du Puy-en-Velay

Parking conseillé

Proche de la maison du site