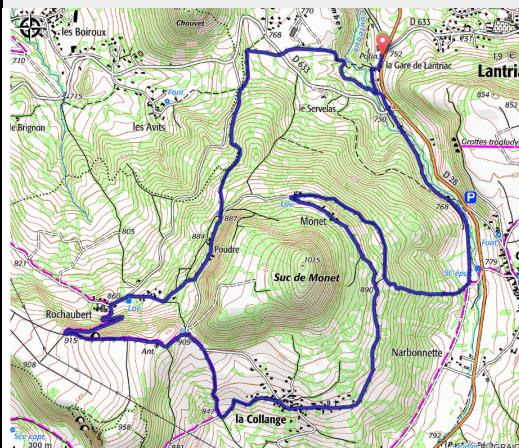


# T04 Suc de Monet

Velay - Lantriac



No photo



*Ce beau parcours plutôt technique consiste à fournir un effort bien spécifique, sur un dénivelé cumulé raisonnable mais « bien consistant » sur le départ.*

## Infos pratiques

Pratique : Trail

Durée : 1 h 15

Longueur : 10.9 km

Dénivelé positif : 338 m

Difficulté : Facile

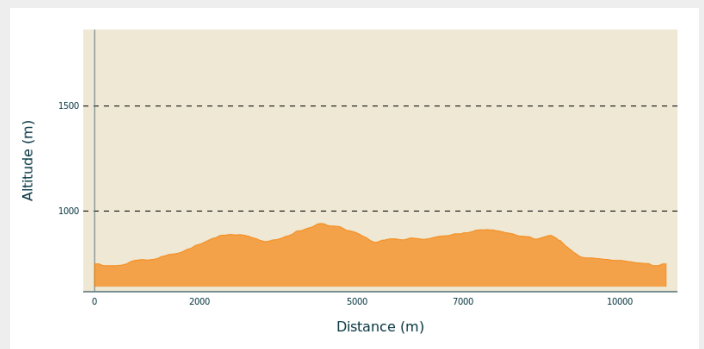
Type : Boucle

Thèmes : Trail

# Itinéraire

**Départ** : Gare de Lantriac  
**Arrivée** : Gare de Lantriac  
**Communes** : 1. Lantriac  
2. Arzac-en-Velay

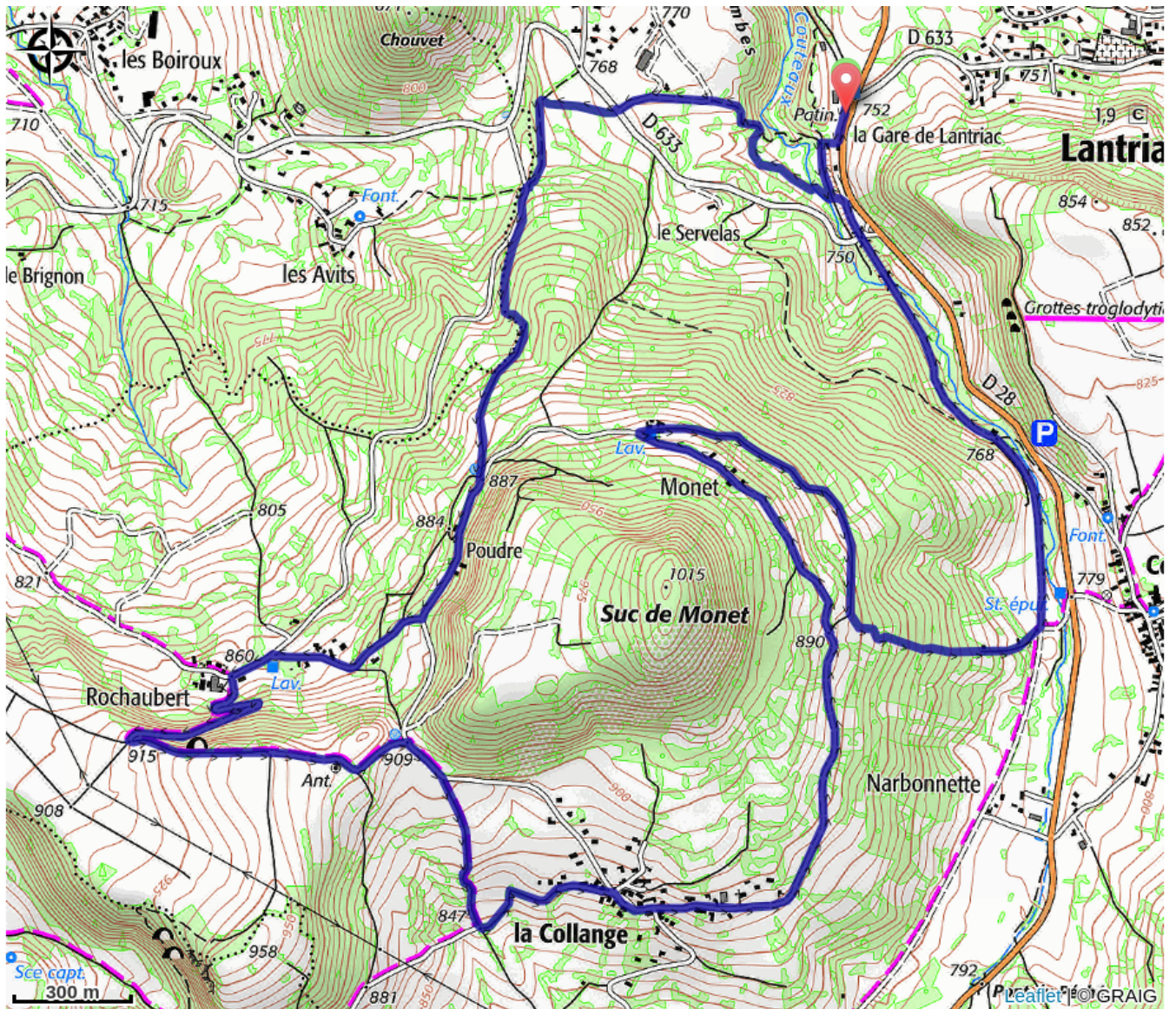
## Profil altimétrique



Altitude min 740 m Altitude max 941 m

Le type de chemin est très varié, plus ou moins large, plus ou moins gras.  
Au retour, le tracé emprunte une partie de la Transcévenole, la ligne de chemin de fer qui n'a jamais vu passer de train.  
Quelques beaux points de vue sont à découvrir, sur le bassin du Velay et le massif du Mézenc.

# Sur votre chemin...



# Toutes les infos pratiques

## Comment venir ?

Parking conseillé

Parking de la Gare / Patinoire