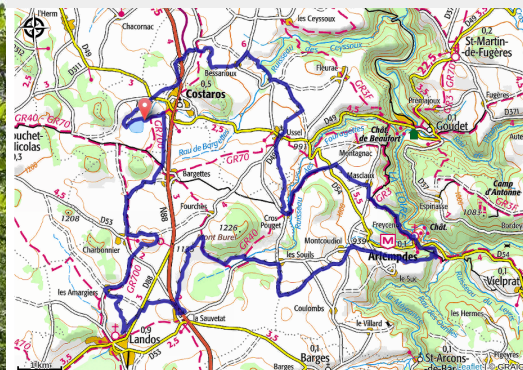


Les Contrefort du Devès

Costaros



(MAZET_OT)



Cet itinéraire permet une belle découverte du plateau du Devès avec un habitat d'architecture traditionnelle, des champs de lentilles vertes et des élevages bovins et ovins.

La voie verte entre Costaros et Landos :

Reprise dans les années 2000 par la Communauté de Communes du Pays de Cayres-Pradelles à la SNCF, l'ancienne voie ferrée entre le Puy et Langogne permet différentes activités touristiques. La partie Langogne-Landos est réservée à l'activité vélorail et depuis l'année 2022, des aménagements en voie verte ont été réalisés sur la partie qui était déjà déferée entre Costaros et Landos. Soutenue par la Région Auvergne Rhône Alpes, la Communauté de Communes du Pays de Cayres Pradelles a ainsi aménagé un nouveau tronçon de la V73 sur la section Costaros-Landos. Un itinéraire qui permet d'offrir une continuité à la V73 depuis le Puy-en-Velay et de rejoindre la V70 Via Allier à proximité de Landos. Au total, 6,750 kilomètres

Infos pratiques

Pratique : VTT

Durée : 3 h

Longueur : 37.2 km

Dénivelé positif : 842 m

Difficulté : Difficile

Type : Boucle

Thèmes : VTT

Itinéraire

Départ : Costaros

Arrivée : Costaros

Balisage : 🚲 VTT

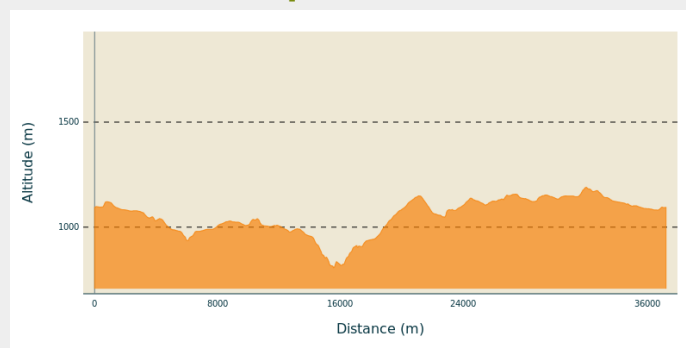
Communes : 1. Costaros

2. Brignon

3. Landos

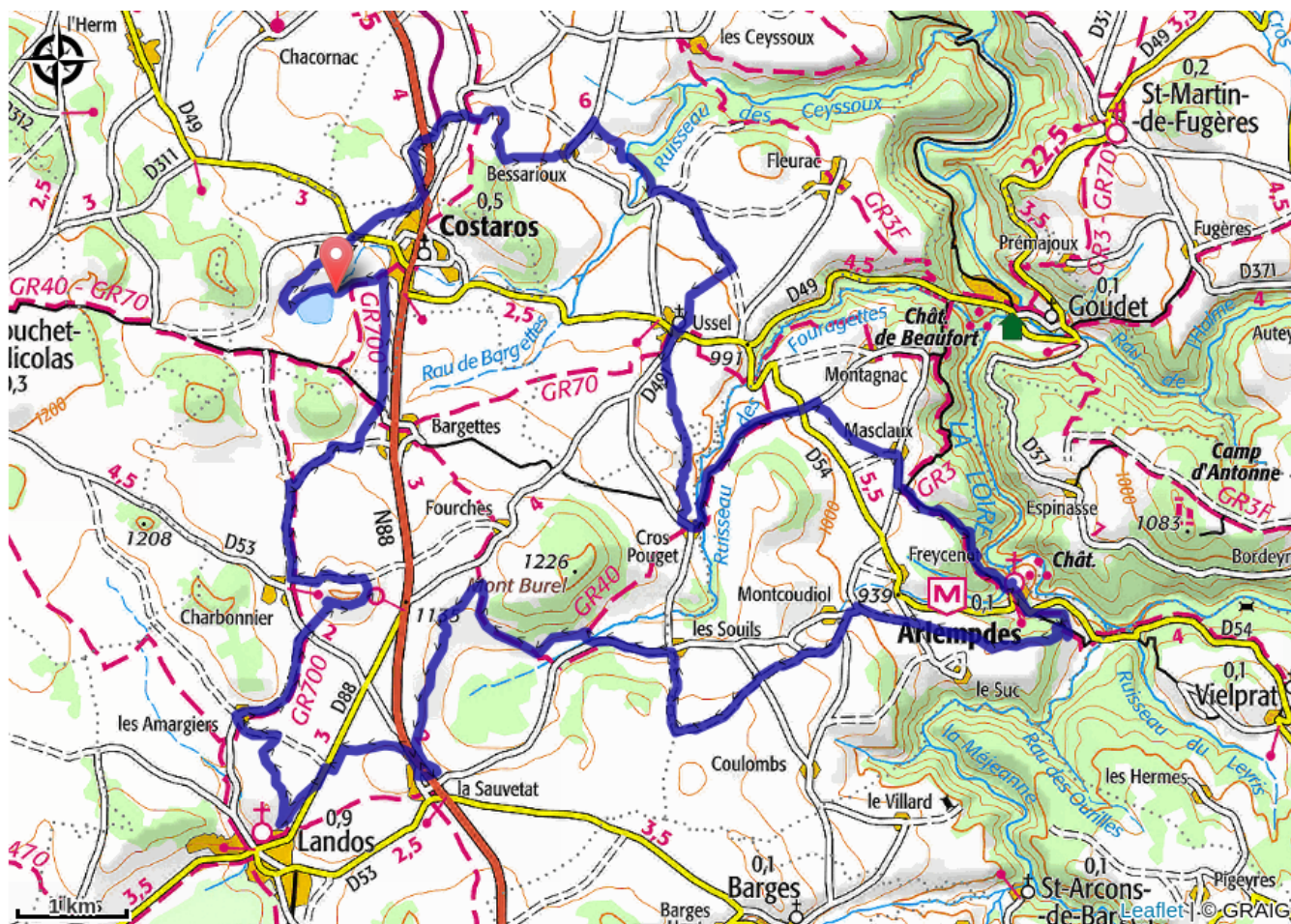
4. Arlempdes

Profil altimétrique



Altitude min 807 m Altitude max 1190 m

Sur votre chemin...



Toutes les infos pratiques

Comment venir ?

Accès routier

25 minutes au Sud du Puy-en-Velay

Parking conseillé

Lac du Péchay