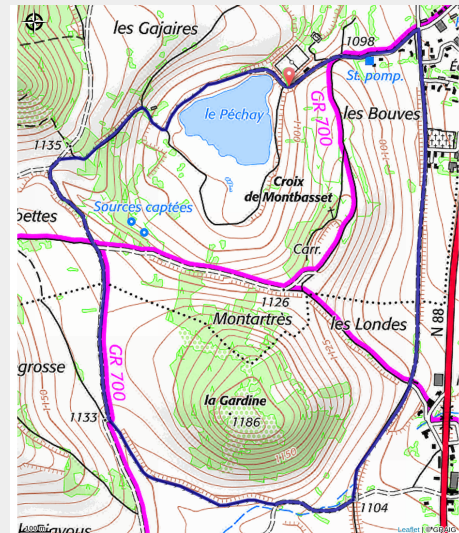


161- Le Tour du Péchay (balisage n°10)



(MAZET_J_OT)



Petite boucle sur le plateau, idéale pour partir en famille. Les chemins sont faciles roulants, le tout dans une ambiance naturelle aux couleurs contrastées en fonction des saisons.

Le maar du Péchay :

Ce lac est en fait un cratère de maar. Il s'est formé lorsque le magma en fusion, remontant vers la surface a rencontré la nappe phréatique : l'eau de la nappe sous l'effet de la chaleur, se vaporise en partie, entraînant une surpression ; les roches situées au-dessus constituent alors un bouchon qui explose brutalement, formant un cratère le plus souvent de forme ronde qui se remplit peu à peu d'eau, souvent stagnante et propice à la création d'un marécage qui en s'asséchant peut se transformer en tourbière. A

Infos pratiques

Pratique : VTT

Durée : 30 min

Longueur : 5.2 km

Dénivelé positif : 70 m

Difficulté : Très facile

Type : Boucle

Thèmes : VTT

proximité du village de Costaros, il fait le bonheur des flâneurs venus chercher un coin de nature paisible et des pêcheurs pouvant s'adonner à leur passion calmement.

Itinéraire

Départ : Costaros

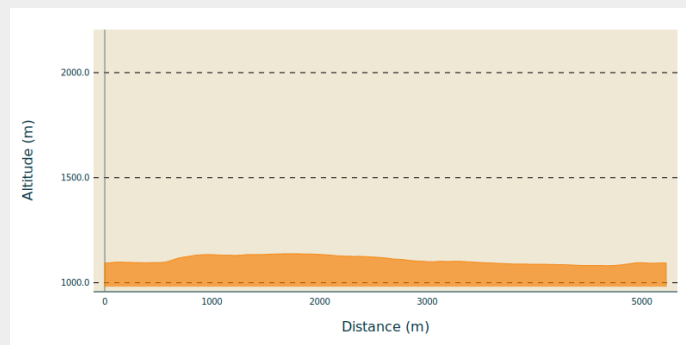
Arrivée : Costaros

Balisage : ➤ VTT

Communes : 1. Costaros

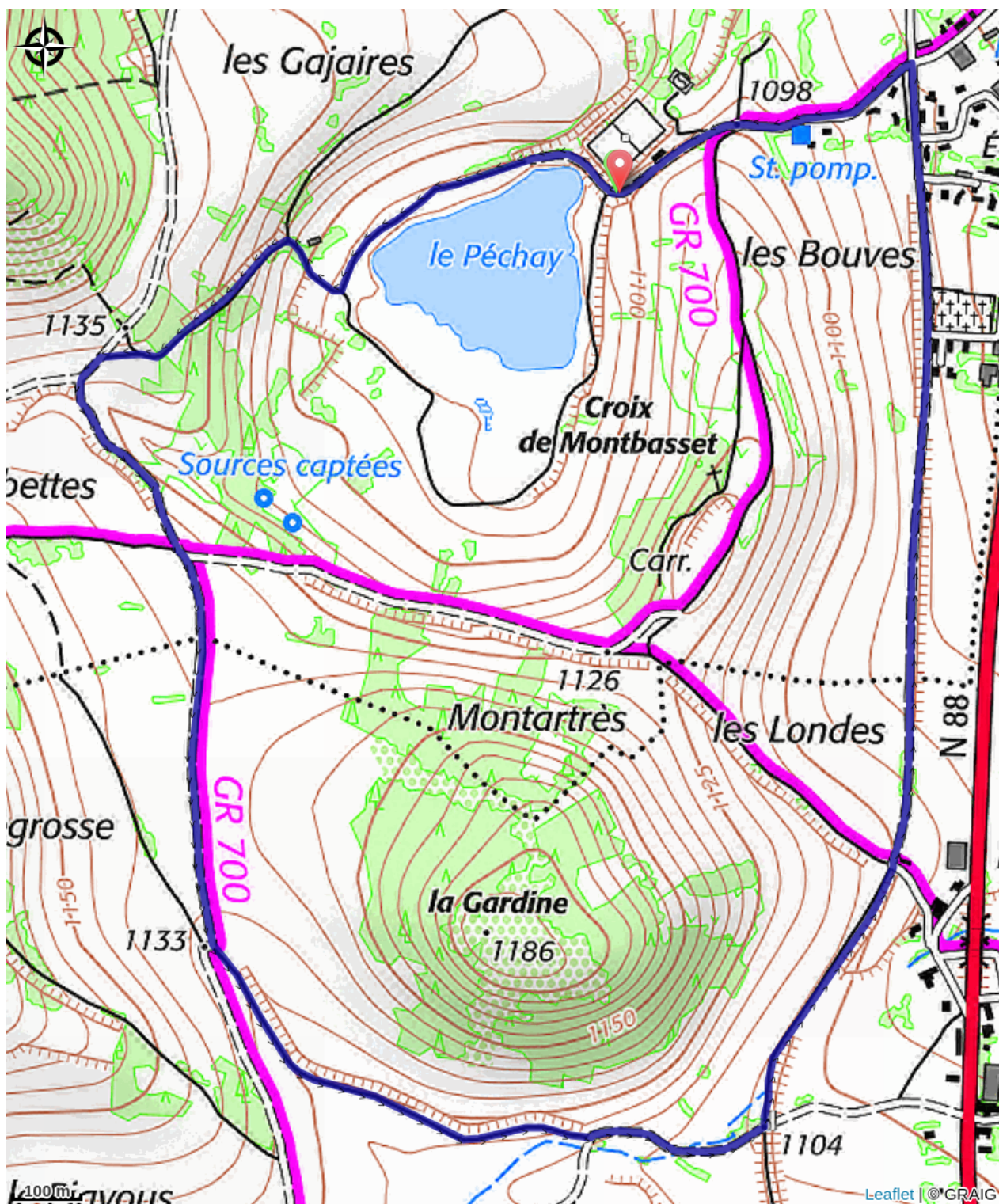
2. Landos

Profil altimétrique



Altitude min 1081 m Altitude max 1138 m

Sur votre chemin...



Toutes les infos pratiques

Comment venir ?

Accès routier

25 minutes au Sud du Puy-en-Velay

Parking conseillé

Lac du Péchay