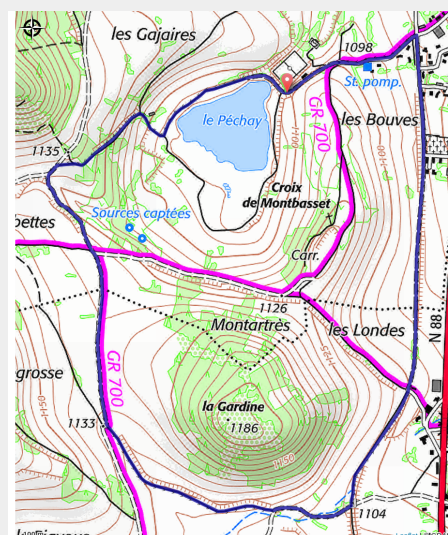


# Le Tour du Péchay

Costaros



(MAZET\_OT)



*Petite boucle sur le plateau, idéale pour partir en famille. Les chemins sont faciles roulants, le tout dans une ambiance naturelle aux couleurs contrastées en fonction des saisons.*

## Le maar du Péchay :

Ce lac est en fait un cratère de maar. Il s'est formé lorsque le magma en fusion, remontant vers la surface a rencontré la nappe phréatique : l'eau de la nappe sous l'effet de la chaleur, se vaporise en partie, entraînant une surpression ; les roches situées au-dessus constituent alors un bouchon qui explose brutalement, formant un cratère le plus souvent de forme ronde qui se remplit peu à peu d'eau, souvent stagnante et propice à la création d'un marécage qui en s'asséchant peut se transformer en tourbière. A proximité du village de Costaros, il fait le bonheur des flâneurs venus chercher un coin de nature paisible et des pêcheurs pouvant s'adonner à leur passion calmement.

## Infos pratiques

Pratique : VTT

Durée : 30 min

Longueur : 5.2 km

Dénivelé positif : 69 m

Difficulté : Très facile

Type : Boucle

Thèmes : VTT

# Itinéraire

**Départ** : Costaros

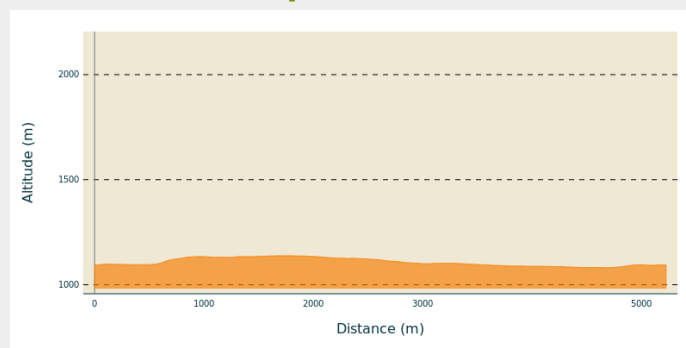
**Arrivée** : Costaros

**Balisage** : 🚩 VTT

**Communes** : 1. Costaros

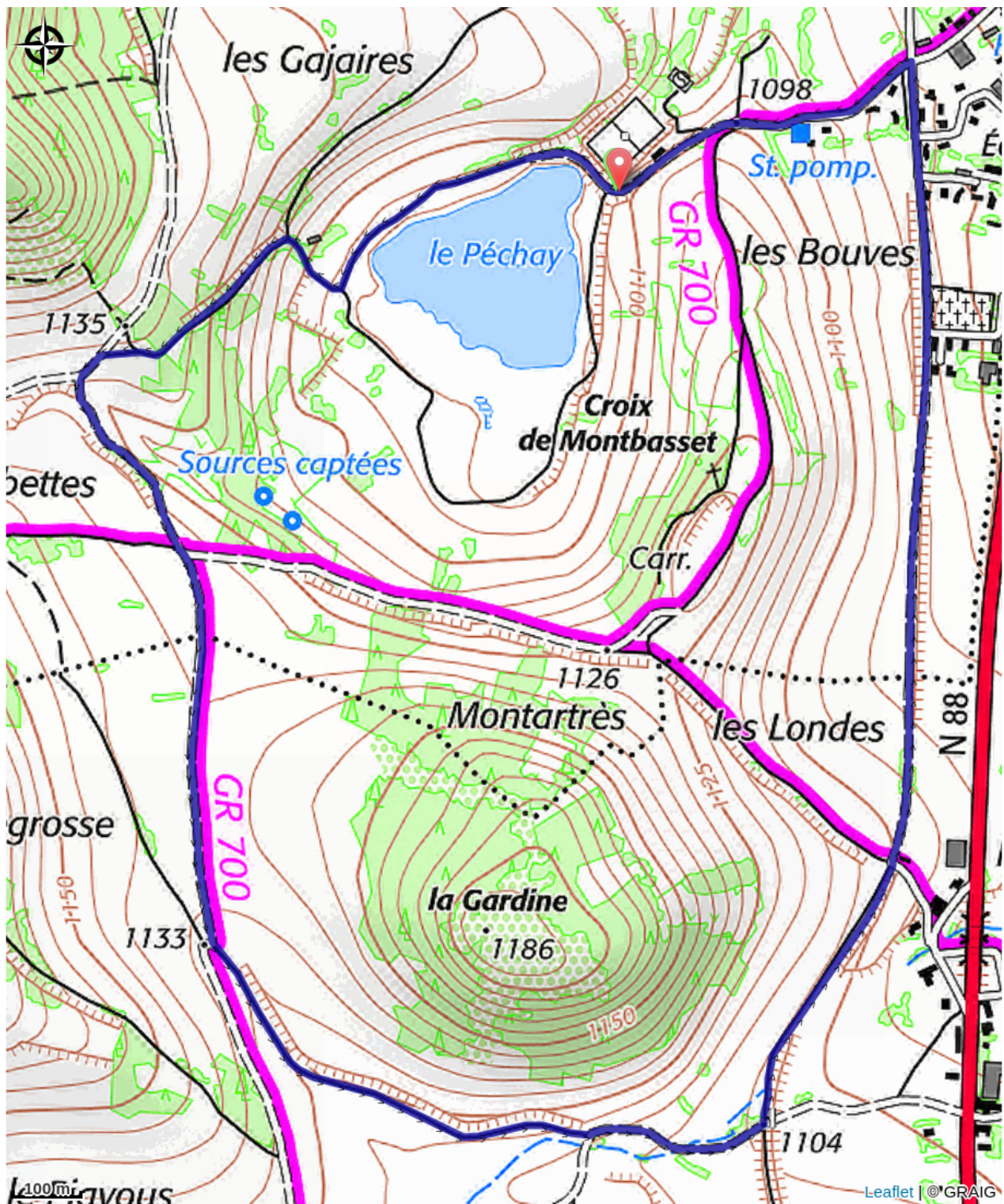
2. Landos

## Profil altimétrique



Altitude min 1081 m Altitude max 1138 m

# Sur votre chemin...



# Toutes les infos pratiques

## Comment venir ?

Accès routier

25 minutes au Sud du Puy-en-Velay

Parking conseillé

Lac du Péchay