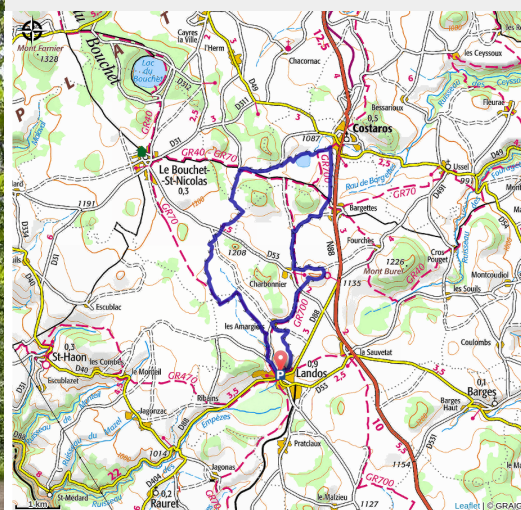


Sur les traces de Stevenson

Landos



(MAZET_OT)



Itinéraire empruntant des chemins roulants, où vous pourrez découvrir l'atmosphère spécifique au plateau du Devès bordé par les deux vallées de la Loire et de l'Allier

Le chemin de Stevenson :

Le 22 septembre, l'écrivain écossais Robert Louis Stevenson part à pied du Monastier sur Gazeille avec son ânesse Modestine. Douze jours, 220 km et beaucoup d'aventures plus tard, il arrive à Saint Jean du Gard. Un an plus tard, il publie, à Londres, son journal de route « Voyage avec un âne dans les Cévennes ». En 1993, La Fédération Française de Randonnée Pédestre balise le chemin et le classe GR70. Au départ du Puy en Velay, le territoire de Cayres-Pradelles est l'un des premiers traversés. D'un côté les champs de lentilles vertes discutent inlassablement avec de grands pins aux formes torturées. De l'autre, les petits murs de pierre semblent vouloir organiser le paysage en soulignant chaque pâture.

Infos pratiques

Pratique : VTT

Durée : 1 h 30

Longueur : 17.8 km

Dénivelé positif : 247 m

Difficulté : Facile

Type : Boucle

Thèmes : VTT

Itinéraire

Départ : Landos

Arrivée : Landos

Balisage : 🚩 VTT

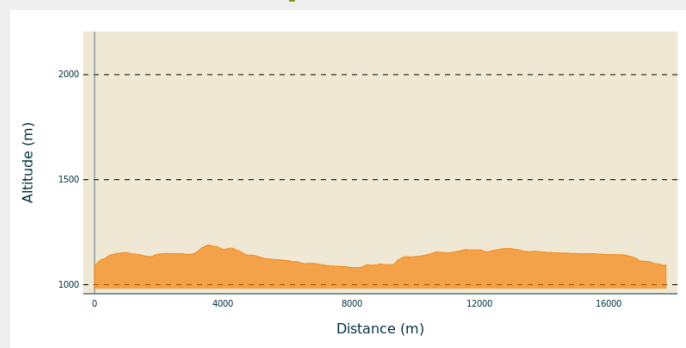
Communes : 1. Landos

2. Costaros

3. Cayres

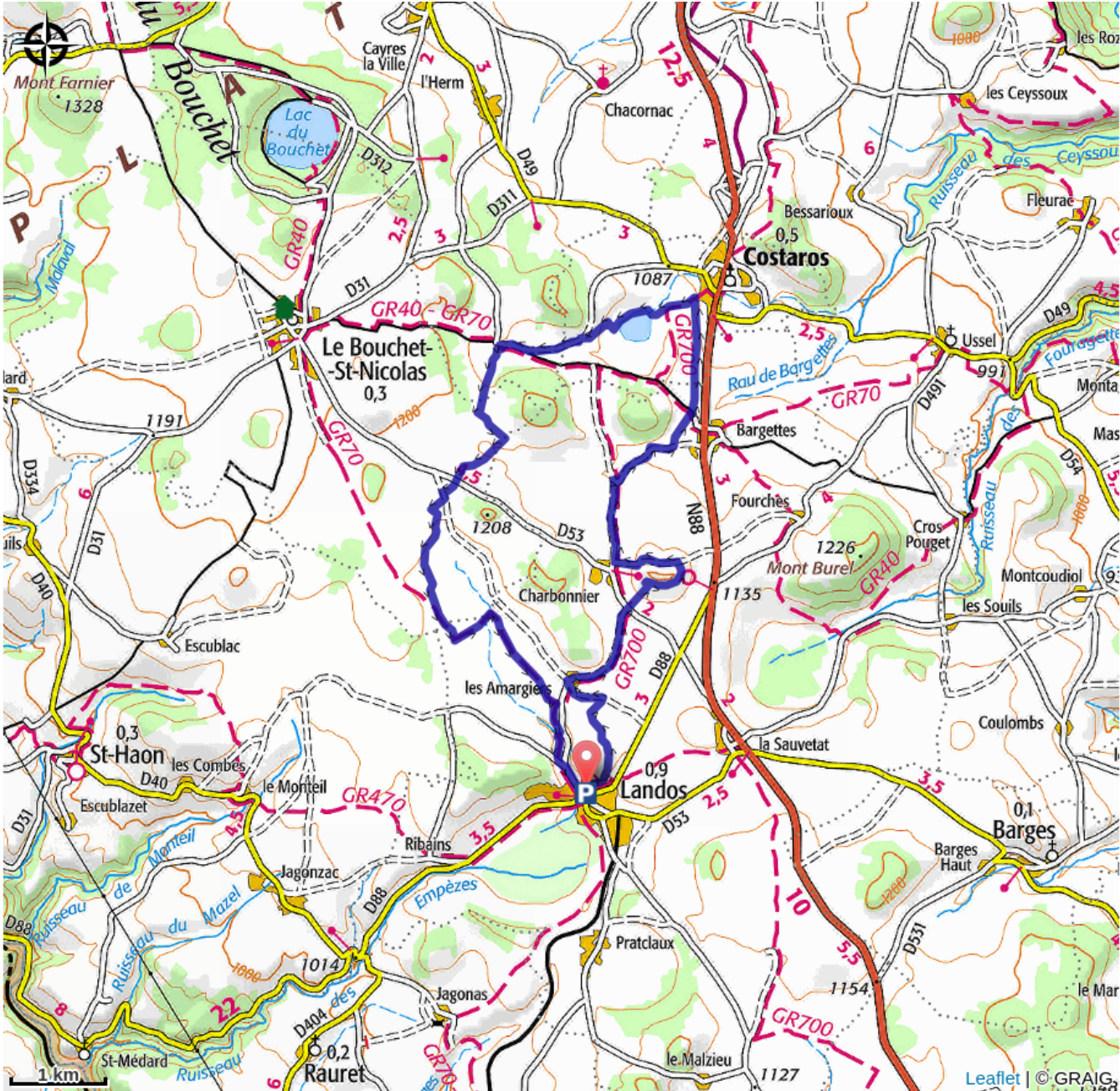
4. Bouchet-Saint-Nicolas

Profil altimétrique



Altitude min 1081 m Altitude max 1190 m

Sur votre chemin...



Toutes les infos pratiques

Comment venir ?

Accès routier

30 minutes au Sud du Puy-en-Velay

Parking conseillé

Place du marché