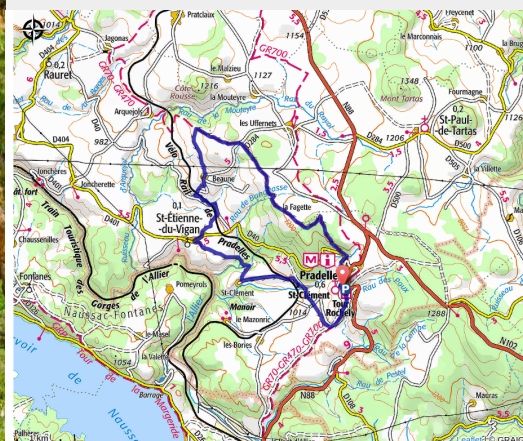


# 165 - Les Balcons de l'Allier (balisage n°14)



(Rémi Flament)



Itinéraire surplombant la vallée de l'Allier avec quelques passages techniques. L'itinéraire se fait dans une belle ambiance naturelle de végétation montagnarde.

## Le barrage de Saint Etienne du Vigan :

En 1895 débute la construction d'un barrage afin d'alimenter en électricité les communes de Langogne et de Pradelles. Lorsqu' EDF en devient propriétaire en 1950, le groupe décide de construire un barrage en béton formant une retenue de 90 000 m<sup>3</sup>, en aval de l'ancien ouvrage en maçonnerie. Malgré quelques protestations qui voyaient dans cette construction un obstacle pour la migration du saumon, l'ouvrage est édifié. En 1993, lorsqu' EDF demande le renouvellement de

## Infos pratiques

Pratique : VTT

Durée : 1 h 30

Longueur : 16.1 km

Dénivelé positif : 417 m

Difficulté : Facile

Type : Boucle

Thèmes : VTT

l'exploitation, elle se heurte aux nouveaux enjeux concernant le bassin de la Loire, symbolisés par la mise en place du Plan Loire Grandeur Nature, comprenant notamment le souci de restaurer l'espèce saumon. Dans ce cadre est programmée en 1996 la démolition de ce dernier obstacle infranchissable pour le saumon en direction de ses frayères. Malgré l'opposition d'une partie de la population attachée à cet élément du patrimoine communal, la destruction du barrage est terminée en 1998.

## Itinéraire

**Départ** : Pradelles

**Arrivée** : Pradelles

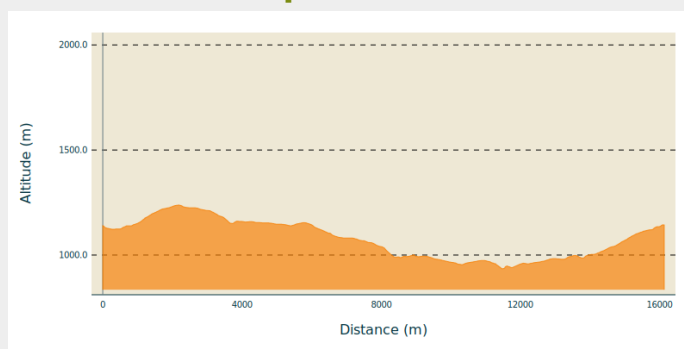
**Balisage** : 🚲 VTT

**Communes** : 1. Pradelles

2. Saint-Paul-de-Tartas

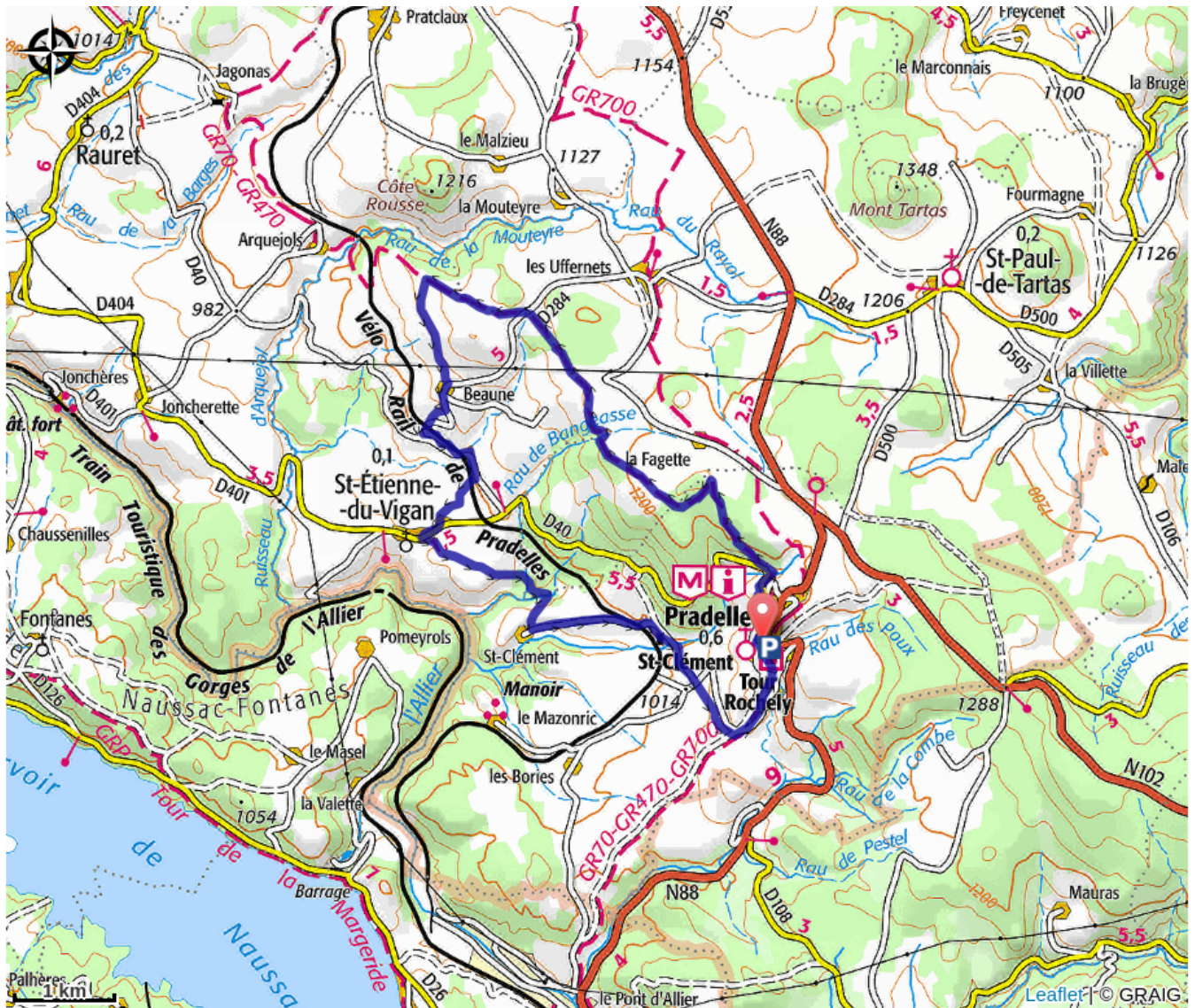
3. Saint-Étienne-du-Vigan

### Profil altimétrique



Altitude min 935 m Altitude max 1238 m

# Sur votre chemin...



# Toutes les infos pratiques

## Comment venir ?

Accès routier

35 minutes au Sud du Puy-en-Velay

Parking conseillé

Proche de la Mairie