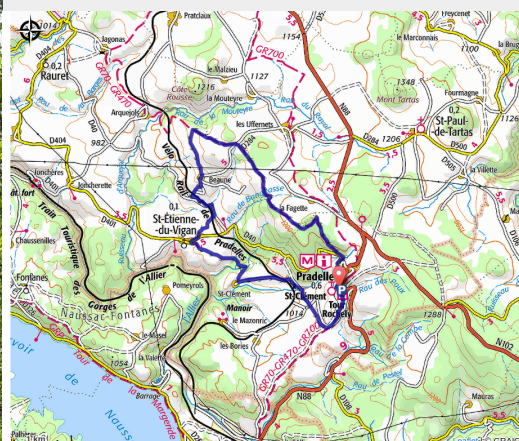


Les Balcons de l'Allier

Pradelles



(MAZET_OT)



Itinéraire surplombant la vallée de l'Allier avec quelques passages techniques. L'itinéraire se fait dans une belle ambiance naturelle de végétation montagnarde.

Le barrage de Saint Etienne du Vigan :

En 1895 débute la construction d'un barrage afin d'alimenter en électricité les communes de Langogne et de Pradelles. Lorsqu' EDF en devient propriétaire en 1950, le groupe décide de construire un barrage en béton formant une retenue de 90 000 m³, en aval de l'ancien ouvrage en maçonnerie. Malgré quelques protestations qui voyaient dans cette construction un obstacle pour la migration du saumon, l'ouvrage est édifié. En 1993, lorsqu' EDF demande le renouvellement de l'exploitation, elle se heurte aux nouveaux enjeux concernant le bassin de la Loire, symbolisés par la mise en place du Plan Loire Grandeur Nature, comprenant notamment le souci de restaurer l'espèce saumon. Dans ce cadre est programmée en 1996 la démolition de ce dernier obstacle infranchissable pour le

Infos pratiques

Pratique : VTT

Durée : 1 h 30

Longueur : 16.1 km

Dénivelé positif : 417 m

Difficulté : Facile

Type : Boucle

Thèmes : VTT

Itinéraire

Départ : Pradelles

Arrivée : Pradelles

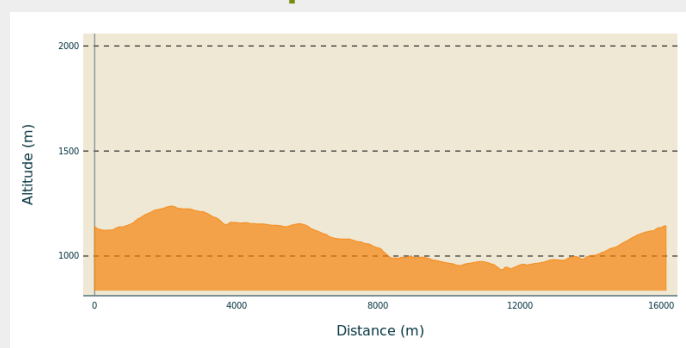
Balisage : 🚲 VTT

Communes : 1. Pradelles

2. Saint-Paul-de-Tartas

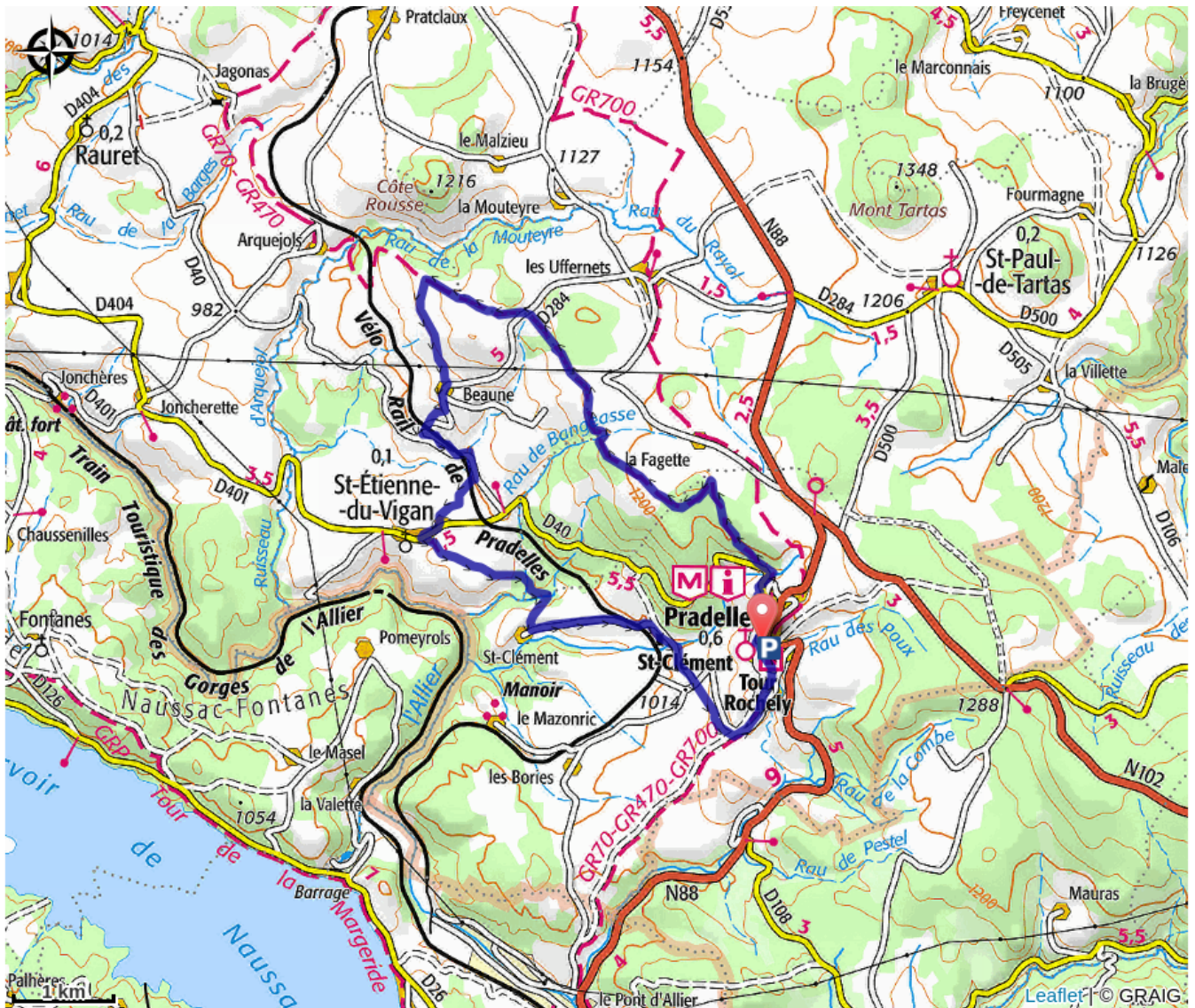
3. Saint-Étienne-du-Vigan

Profil altimétrique



Altitude min 935 m Altitude max 1238 m

Sur votre chemin...



Toutes les infos pratiques

Comment venir ?

Accès routier

35 minutes au Sud du Puy-en-Velay

Parking conseillé

Proche de la Mairie