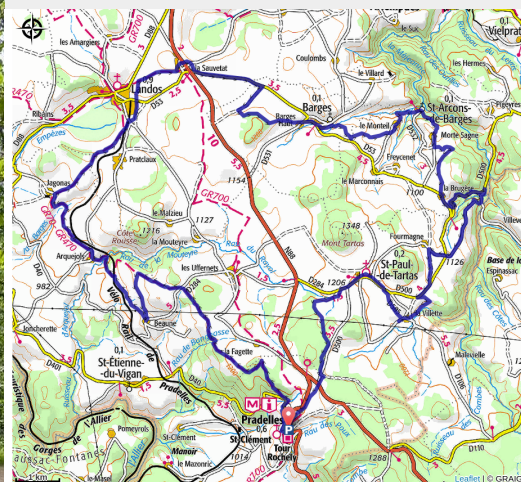


Au fil des Gardes

Pradelles



(MAZET_OT)



Adressé à un public averti, ce parcours est composé de chemins techniques et exigeants mais aussi de grandes pistes roulantes entre monts et vallées.

Pradelles, capitale des montagnes :

Les origines de Pradelles restent imprécises et il faut attendre le milieu du XI^e siècle pour trouver les premières mentions du bourg dans les textes. Un "castrum Pratellae" apparaît dans un hommage rendu en 1177 par le seigneur de Luc à l'évêque du Puy, suzerain nominal de la ville. A l'époque, la ville est sous l'autorité d'une communauté de seigneurs, six ou sept seigneurs pariers, qui se partagent le pouvoir et les revenus, le seigneur de Luc recevant les hommages des autres en qualité de "haut seigneur". En 1269, ces derniers accordent aux habitants l'une des premières chartes de coutumes de la région, attestant la vitalité et l'essor du bourg. Cette prospérité est liée à sa position géographique car la ville se situe sur la grande route du Midi, qui évite la vallée du Rhône encore aux mains de l'Empire. Etape marchande, ici transitent les vins et les épices

Infos pratiques

Pratique : VTT

Durée : 3 h 45

Longueur : 42.9 km

Dénivelé positif : 1036 m

Difficulté : Intermédiaire

Type : Boucle

Thèmes : VTT

Itinéraire

Départ : Pradelles

Arrivée : Pradelles

Balisage : 🚲 VTT

Communes : 1. Pradelles

2. Saint-Paul-de-Tartas

3. Saint-Étienne-du-Vigan

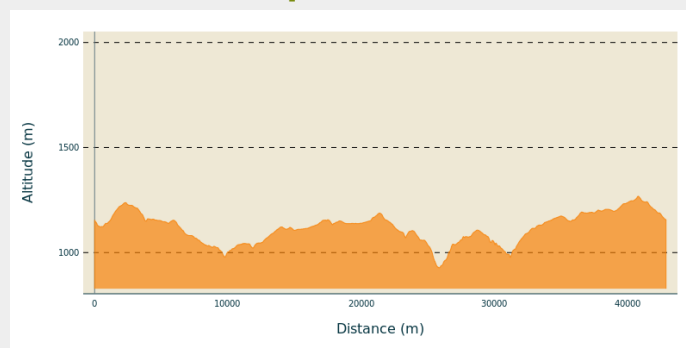
4. Rauret

5. Landos

6. Barges

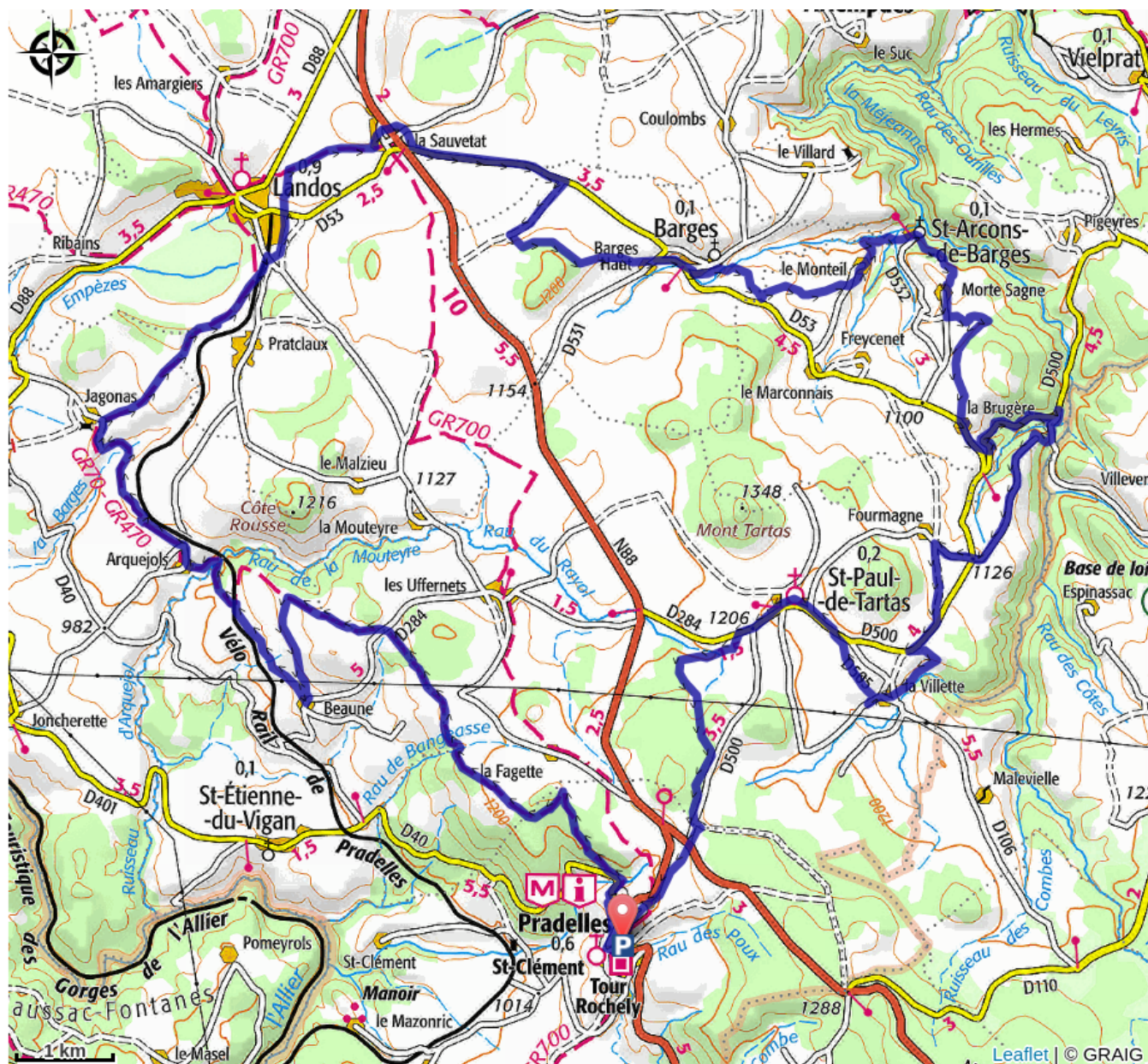
7. Saint-Arcons-de-Barges

Profil altimétrique



Altitude min 928 m Altitude max 1268 m

Sur votre chemin...



Toutes les infos pratiques

Comment venir ?

Accès routier

35 minutes au Sud du Puy-en-Velay

Parking conseillé

Proche de la Mairie