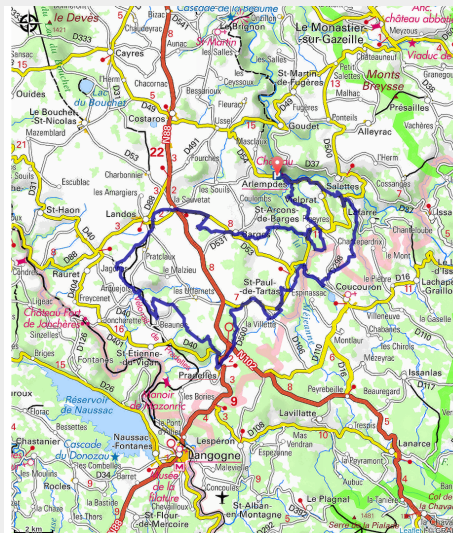


Entre Loire et Allier

Arlempdes



(MAZET_OT)



Il s'agit d'un parcours « marathon » et complet adressé exclusivement aux pratiquants réguliers. Pouvant s'effectuer sur deux jours, ou pour une sortie à la journée, il relie la Loire à l'Allier.

Le Pays de Cayres-Pradelles :

Entre vallée de la Loire et gorges de l'Allier, le Pays de Cayres-Pradelles s'étend sur plus de la moitié des 700km² du plateau du Devès. Plus grand plateau volcanique de France, il est le résultat d'une ardente activité débutée il y a 3 millions d'années. Des dizaines de volcans ont répandu leurs coulées de lave jusque dans les lits de l'Allier et de la Loire. Plusieurs formes de volcanisme se sont ainsi succédées pour modeler les paysages typiques et spectaculaires du plateau : maars, gardes, gorges escarpées, sols profonds et fertiles que l'on peut aujourd'hui observer. Le Devès fut d'abord une terre d'estive puis un grenier à céréales avant que les orges de brasserie et la lentille verte du Puy ne le distinguent comme un territoire d'exception.

Infos pratiques

Pratique : VTT

Durée : 5 h 30

Longueur : 62.8 km

Dénivelé positif : 1682 m

Difficulté : Difficile

Type : Boucle

Thèmes : VTT

Itinéraire

Départ : Arlempdes

Arrivée : Arlempdes

Balisage : 🚩 VTT

Communes : 1. Arlempdes

2. Vielprat

3. Lafarre

4. Saint-Paul-de-Tartas

5. Pradelles

6. Saint-Étienne-du-Vigan

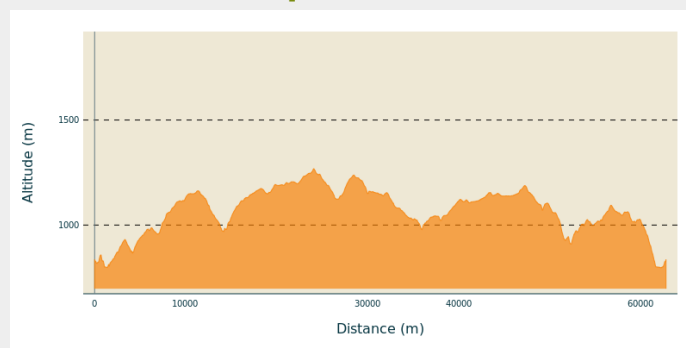
7. Rauret

8. Landos

9. Barges

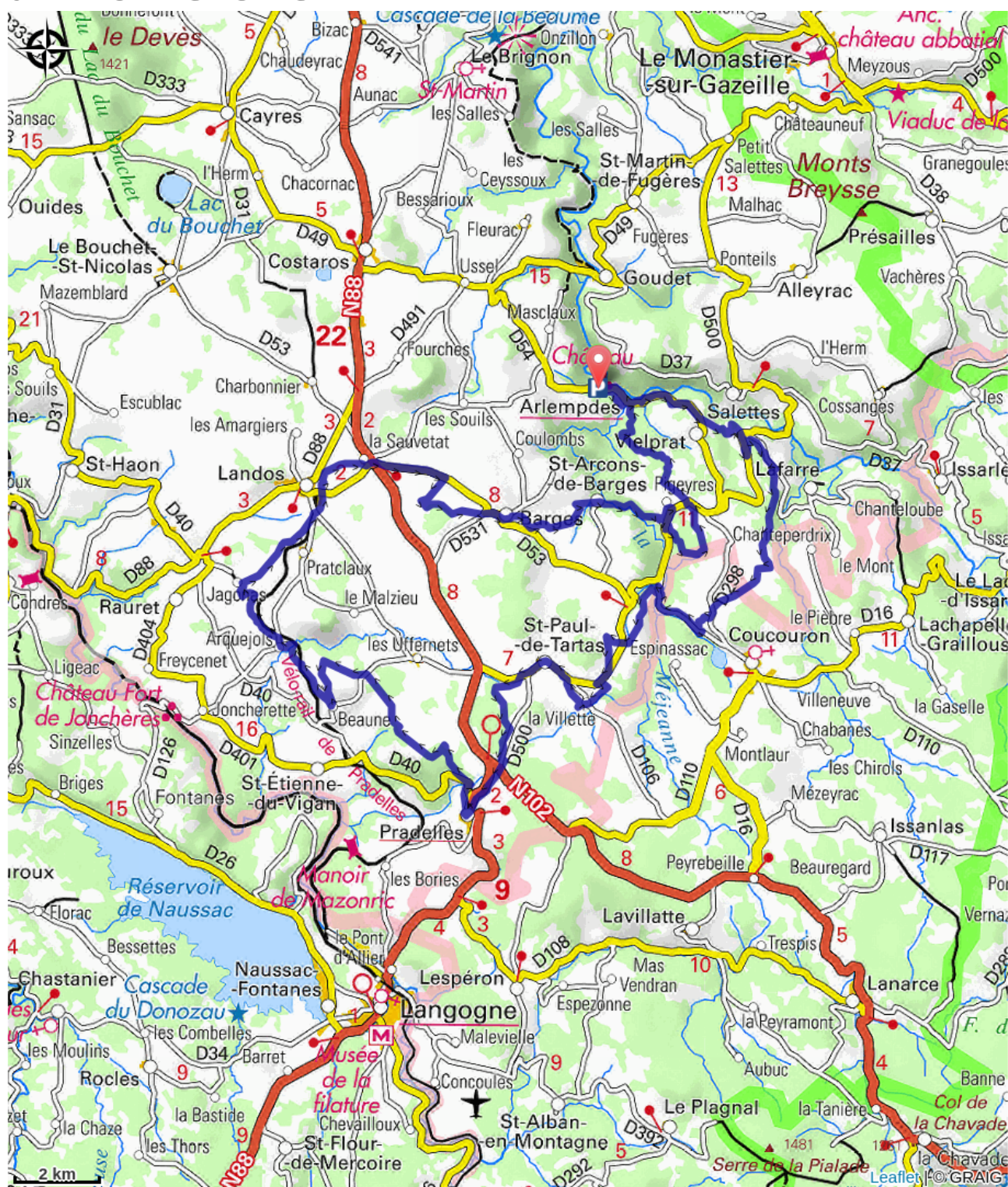
10. Saint-Arcons-de-Barges

Profil altimétrique



Altitude min 797 m Altitude max 1268 m

Sur votre chemin...



Toutes les infos pratiques

Comment venir ?

Accès routier

35 minutes au Sud du Puy-en-Velay

Parking conseillé

Parking Camping-cars