

# Panorama sur l'Allier

## Gorges de l'Allier - Saint-Christophe-d'Allier



(MAZET\_OT)



*Aux confins de la Haute-Loire et de la Lozère, partez à la découverte des gorges de l'Allier sur un circuit court au dénivelé important, s'adressant donc à des vététistes expérimentés.*

### Les rapaces des gorges :

Les gorges de l'Allier abritent bien d'espèces qui se révéleront à l'observateur à travers des milieux complémentaires : forêts, landes et sites rocheux. On peut y apercevoir de nombreuses espèces de rapaces. A la différence du plateau, on y observera le busard Saint-Martin, plus blanc que son cousin, le milan noir, le faucon hobereau, et surtout le circaète Jean-le-Blanc, l'aigle mangeur de serpents, fréquentant les sites ensoleillés et les landes rocailleuses des gorges pour prélever plusieurs centaines de reptiles chaque été. Son cousin l'aigle royal, longtemps persécuté comme l'ensemble des rapaces, a malheureusement disparu du rocher de l'aigle à Vabres en 1958 ; l'espèce n'est plus présente en Auvergne depuis cette date.

### Infos pratiques

Pratique : VTT

Durée : 1 h

Longueur : 11.2 km

Dénivelé positif : 381 m

Difficulté : Intermédiaire

Type : Boucle

Thèmes : VTT

# Itinéraire

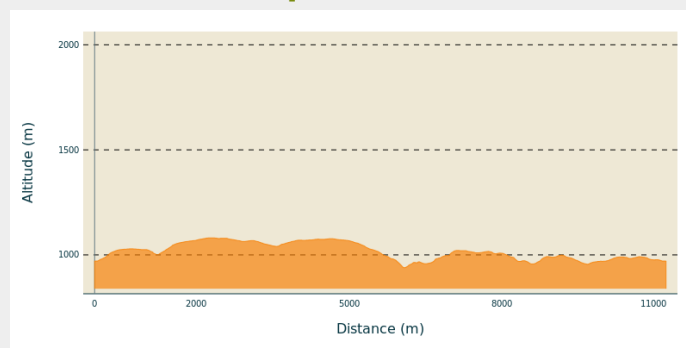
**Départ** : Saint-Christophe d'Allier

**Arrivée** : Saint-Christophe d'Allier

**Balisage** : 🚲 VTT

**Communes** : 1. Saint-Christophe-d'Allier  
2. Saint-Vénérand

## Profil altimétrique




Altitude min 939 m Altitude max 1081 m



# Sur votre chemin...



 Panneau oiseaux gorges de l'ALLIER  
(A)

# Toutes les infos pratiques

## Comment venir ?

Accès routier

45 minutes au Sud-Ouest du Puy-en-Velay


Parking conseillé

Proche de la Mairie

# Sur votre chemin...

---



 Panneau oiseaux gorges de l'aLLIER (A)

poi test