
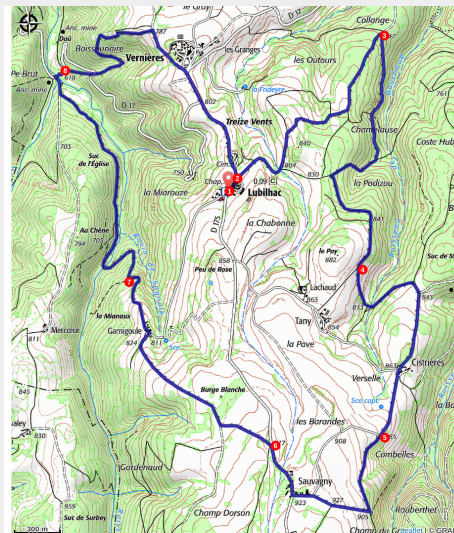


PR705 Les Panoramas de Lubilhac

Gorges de l'Allier - Lubilhac



Forêt près de Lubilhac (Jérémy Mazet)



De Lubilhac, vous découvrirez un panorama à couper le souffle sur les monts du Cantal, le Cézallier, les monts du Sancy et le Puy-de-Dôme. Dans les forêts de pins et de chênes, le brame du cerf résonne en automne.

Le vélo dans le Brivadois

Outre la randonnée pédestre, le territoire de Brioude Sud Auvergne est propice à la pratique du vélo. Ses routes de plaines, dans le secteur de la Limagne, ou plus vallonnées sur les contreforts des massifs, offrent une diversité de parcours et de paysages pour les pratiquants de la petite reine. Ils ont permis à de grands champions d'éclorre comme Romain Bardet en cyclisme ou Amaury Pierron en VTT de descente. Des circuits itinérants traversent également le territoire dont la Grande Traversée de la Haute-Loire à VTT ou la Via Allier qui suit la rivière de sa source à son embouchure avec la Loire.

Infos pratiques

Pratique : Pédestre

Durée : 3 h 30

Longueur : 13.5 km

Dénivelé positif : 492 m

Difficulté : Intermédiaire

Type : Boucle

Itinéraire

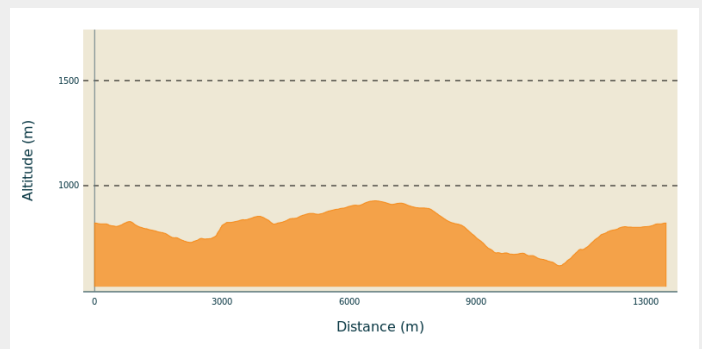
Départ : Lubilhac

Arrivée : Lubilhac

Balisage : — PR

Communes : 1. Lubilhac

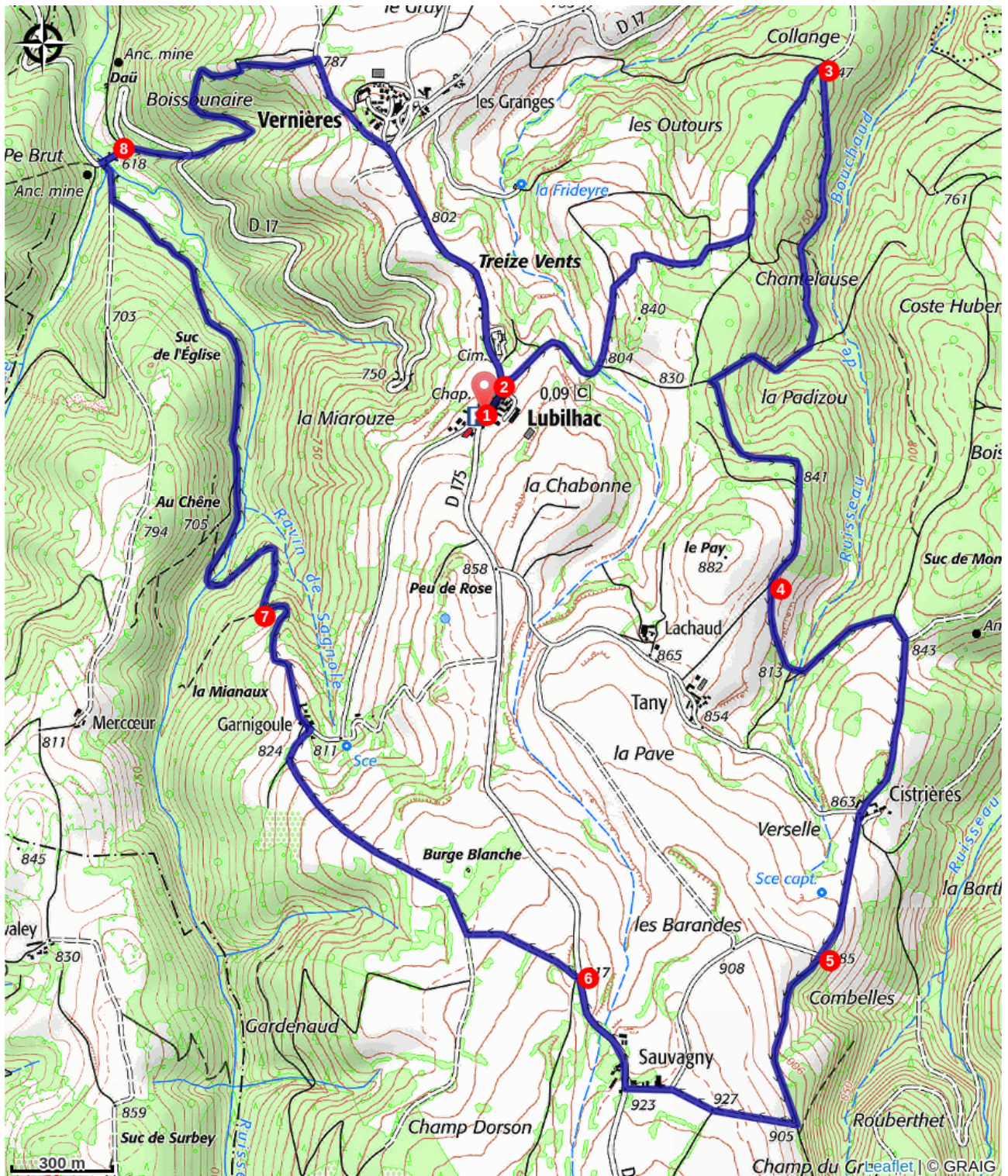
Profil altimétrique



Altitude min 619 m Altitude max 928 m

1. Face à l'église, emprunter la rue (D 175) jusqu'à la sortie du village.
 2. S'engager à droite dans une petite route qui s'éloigne du village. Après deux virage, atteindre une fourche. Rester à gauche, puis, à la suivante, continuer à droite sur la piste. Au lieu-dit Collange, atteindre un grand croisement dans les bois.
 3. Obliquer à droite dans un chemin rocailleux. Déboucher sur un T (> être attentif au balisage). Prendre à droite pour parvenir à une fourche. Continuer tout droit et atteindre une bifurcation au pied d'un petit mamelon, peu après la sortie du sous-bois.
 4. Prendre à gauche, franchir le ruisseau de Bouchaud et remonter à gauche. Au T, virer à droite jusqu'à Cistrières. Traverser le hameau et poursuivre tout droit, sur la route, jusqu'à un virage.
 5. Continuer sur le chemin en face. Au croisement suivant, tourner à droite et rejoindre Sauvagny. Emprunter à droite la D 175 sur environ 400 m.
 6. Continuer à gauche sur le chemin du haut, jusqu'à un T. Aller à droite à Garnigoule. Contourner une maison par la droite, puis suivre la voie à gauche, prolongée par un chemin caillouteux [O> vue sur les orgues de Chadecol, les monts du Cantal, du Cézallier, des monts du Cantal et le Puy-de-dôme]. Atteindre un embranchement dans le sous-bois.
 7. Descendre à droite par un sentier. Franchir le ruisseau de Daü, remonter sur quelques mètres, puis bifurquer à droite sur un petit chemin [O> possibilité d'entendre le brame du cerf en octobre]. Environ 1,4 km plus loin, déboucher sur une piste que l'on suit à droite. À la route, emprunter un pont à droite.
 8. Dans le virage, poursuivre sur la sente qui monte à droite. Traverser encore une fois la route pour monter en face. Au T avec une piste, continuer à droite et retrouver la D 17, près de Vernières. La suivre et, par la D 175, rejoindre Lubilhac.
2. Rejoindre le point de départ.

Sur votre chemin...



Toutes les infos pratiques

Comment venir ?

Accès routier

Lubilhac, à 16 km à l'ouest de Brioude par les D 588, D 17 et D 175

Parking conseillé

devant l'église