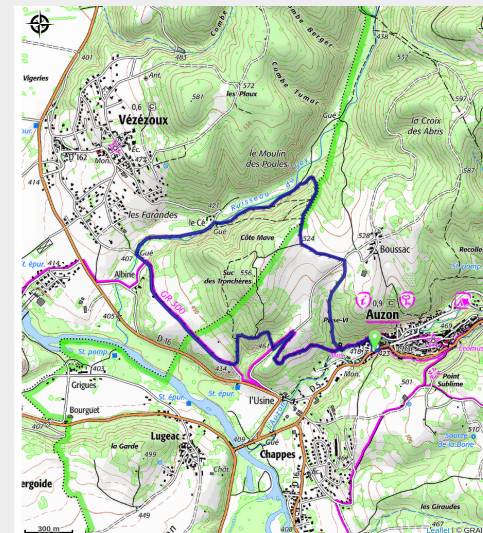


T21 - Les Tronchères

Auzon



Trail à Auzon (Auzon communauté)



Circuit découverte de faible distance au départ d'Auzon en direction de Vézeux, le long du Cé et de sa source ferrugineuse.

Infos pratiques

Pratique : Trail

Durée : 30 min

Longueur : 6.0 km

Dénivelé positif : 217 m

Difficulté : Très facile

Type : Boucle

Thèmes : Trail

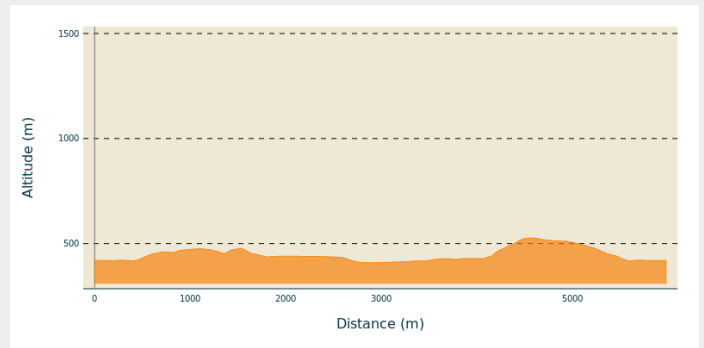
Itinéraire

Départ : Auzon

Arrivée : Auzon

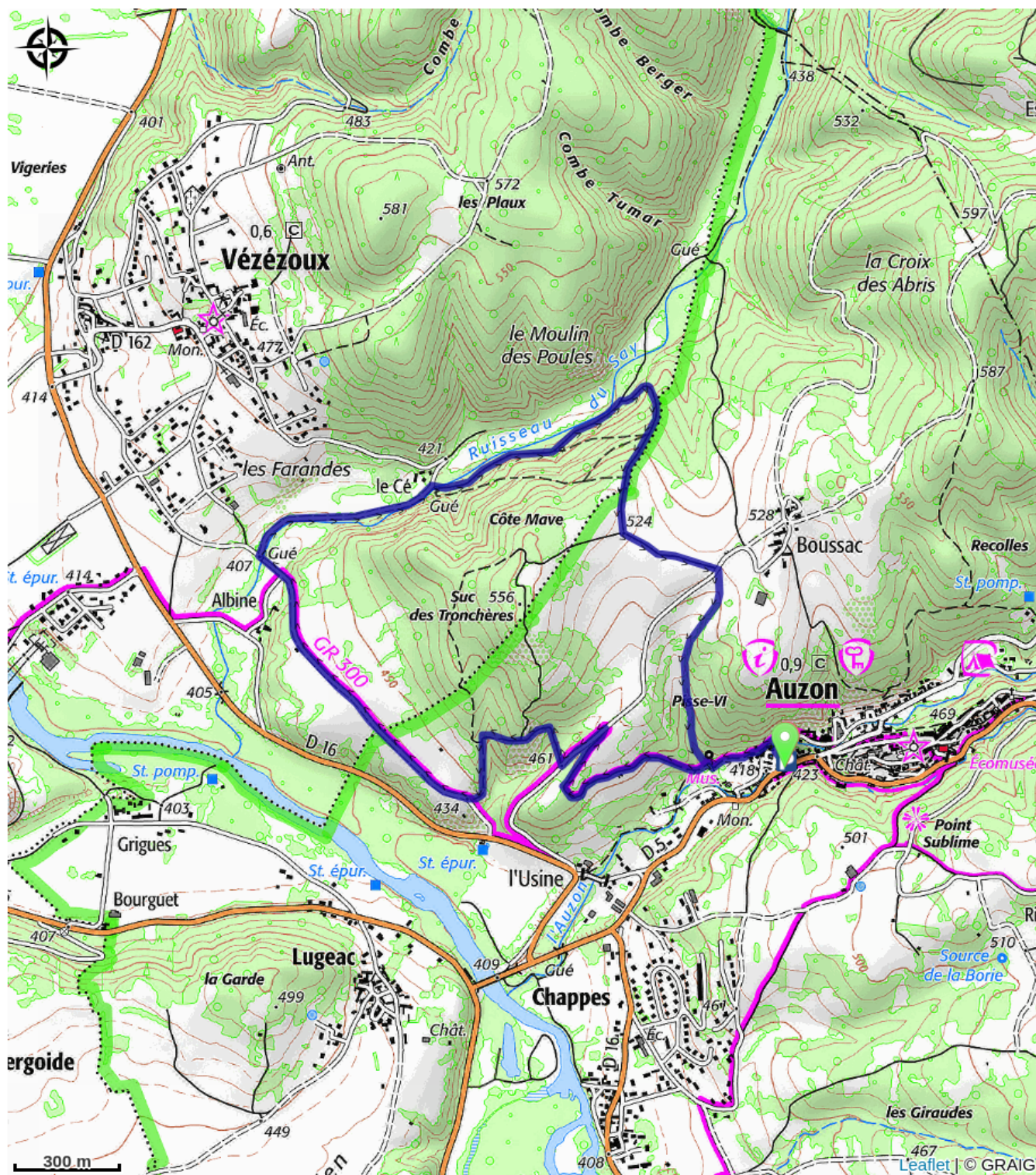
Communes : 1. Auzon
2. Vézézoux

Profil altimétrique



Altitude min 409 m Altitude max 527 m

Sur votre chemin...



Toutes les infos pratiques

Comment venir ?

Accès routier

1h au Nord-Ouest du Puy-en-Velay.
17 minutes au Nord de Brioude.

Parking conseillé

Auzon, Office de tourisme