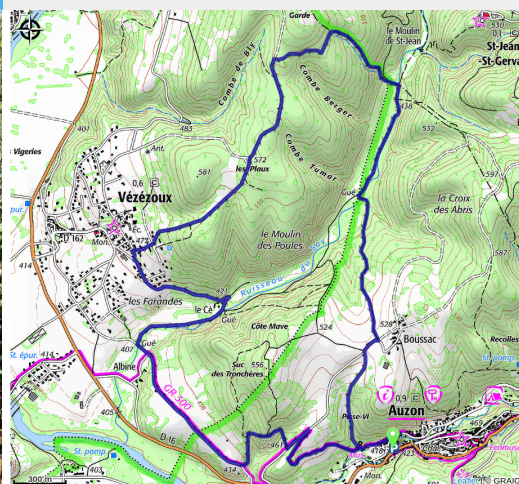


T22 - Les Plaux

Auzon



Trail à Auzon (Auzon communauté)



Passant par la commune de Vézézoux, ce parcours plus intense, associe l'urbain (goudron) et la nature sauvage. Retour le long du Cé avec une vue sur la rivière Allier.

Infos pratiques

Pratique : Trail

Durée : 1 h

Longueur : 9.7 km

Dénivelé positif : 370 m

Difficulté : Facile

Type : Boucle

Thèmes : Trail

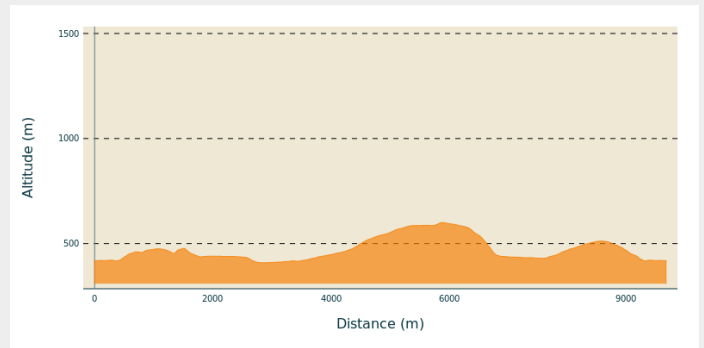
Itinéraire

Départ : Auzon

Arrivée : Auzon

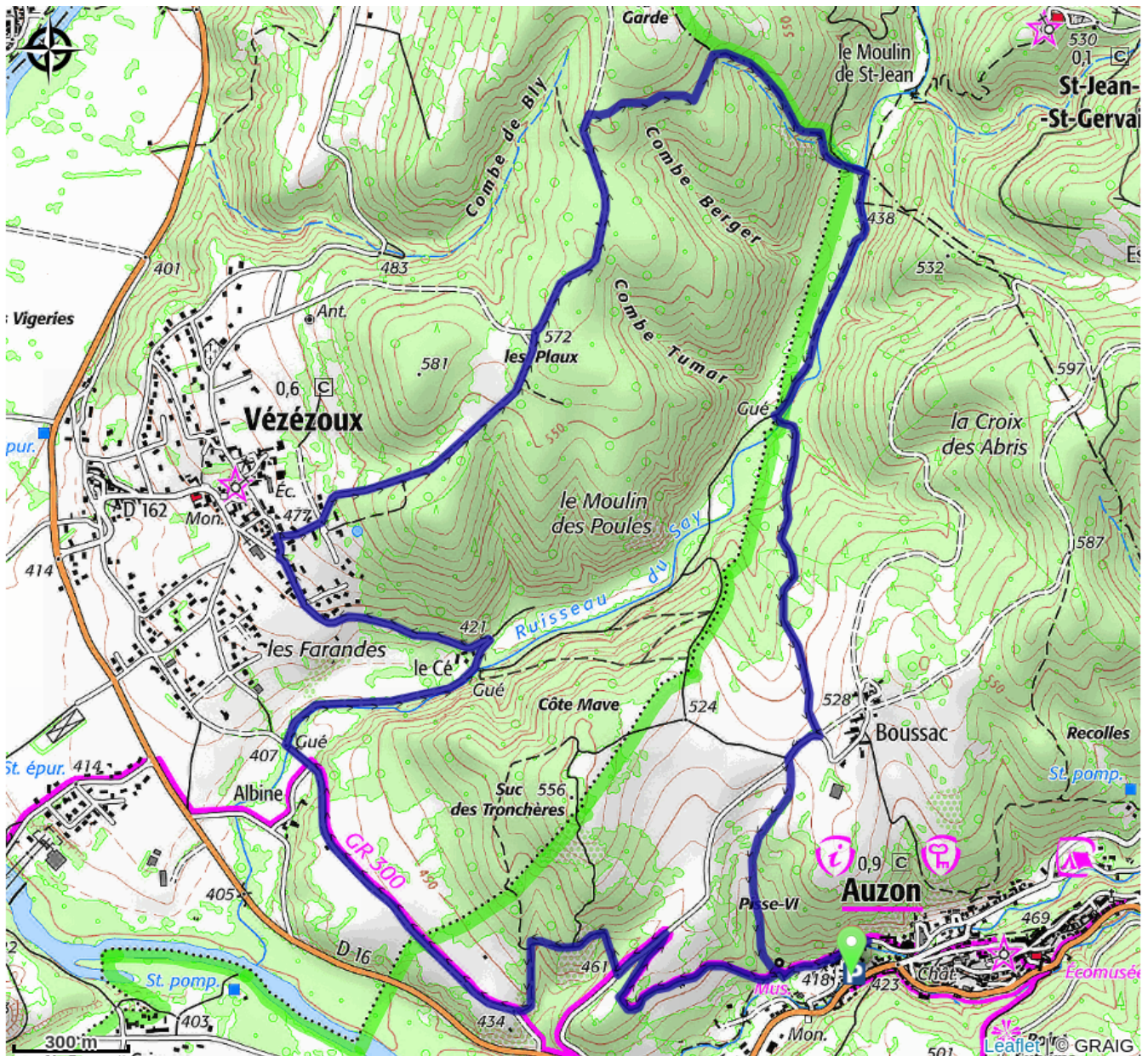
Communes : 1. Auzon
2. Vézézoux

Profil altimétrique



Altitude min 409 m Altitude max 600 m

Sur votre chemin...



Toutes les infos pratiques

Comment venir ?

Accès routier

1h au Nord-Ouest du Puy-en-Velay.
17 minutes au Nord de Brioude.

Parking conseillé

Auzon, Office de tourisme