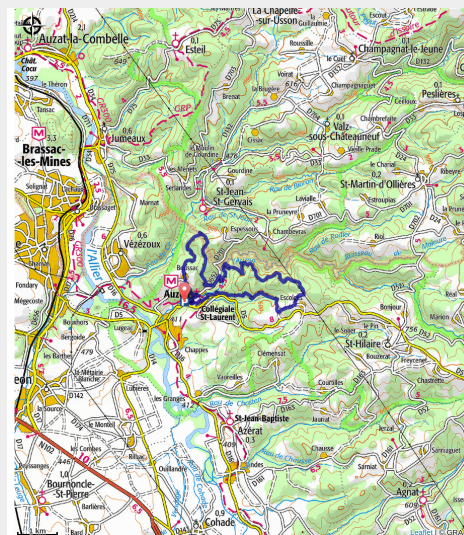


T23 - Les Bois Laurent

Auzon



Trail à Auzon (Auzon communauté)



Ce balisage vous transporte jusqu'au village d'Escolge en passant par la table d'orientation de Boussac et sa vue sur les volcans d'Auvergne, traversant le ruisseau l'Auzon et le bois Laurent. Parcours avec un balisage rétro réfléchissant permettant de le pratiquer en nocturne.

Infos pratiques

Pratique : Trail

Durée : 1 h 45

Longueur : 14.1 km

Dénivelé positif : 590 m

Difficulté : Facile

Type : Boucle

Thèmes : Trail

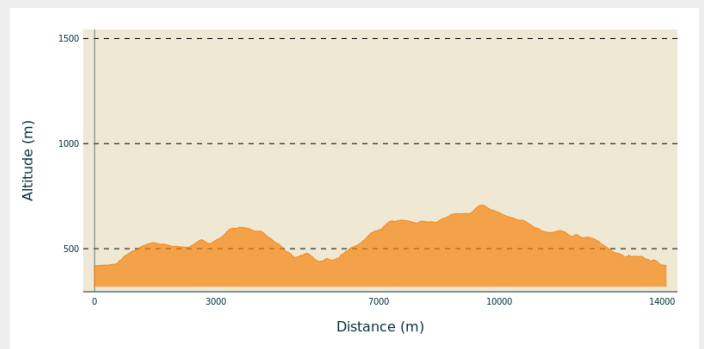
Itinéraire

Départ : Auzon

Arrivée : Auzon

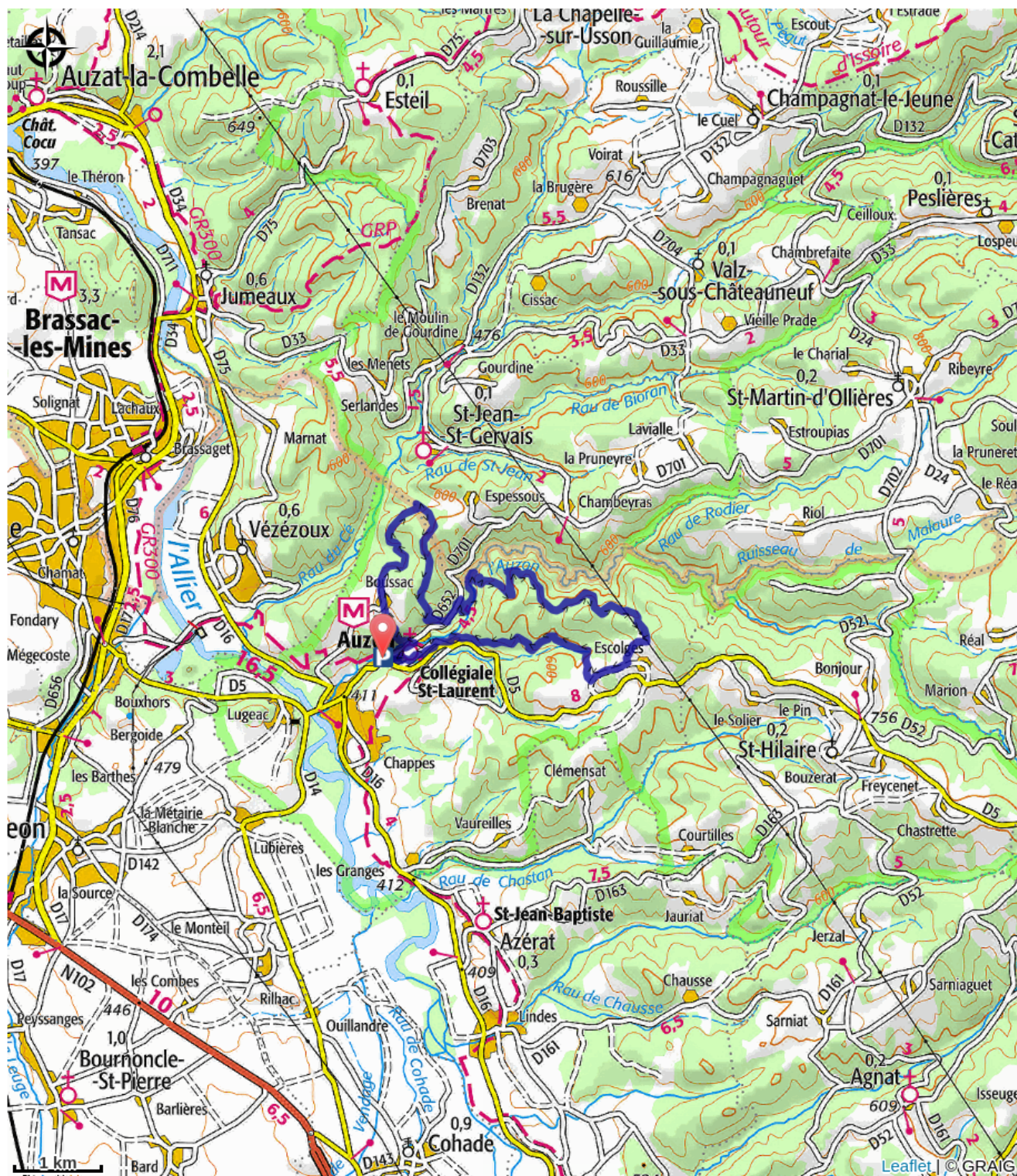
Communes : 1. Auzon

Profil altimétrique



Altitude min 419 m Altitude max 708 m

Sur votre chemin...



Toutes les infos pratiques

Comment venir ?

Accès routier

1h au Nord-Ouest du Puy-en-Velay.
17 minutes au Nord de Brioude.

Parking conseillé

Auzon, Office de tourisme