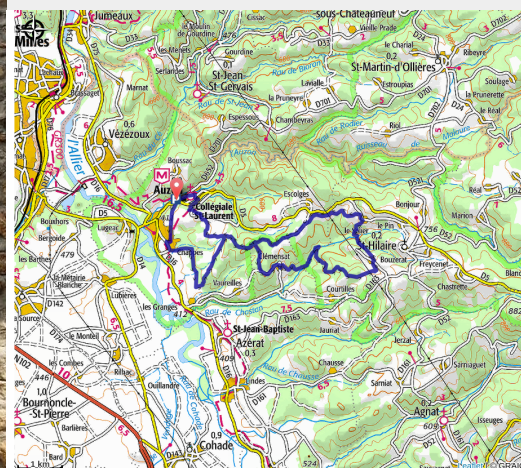


T24 - Le ruisseau du Bois noir

Gorges de l'Allier



Trail à Auzon (Auzon communauté)



Le circuit le plus difficile vous emmène sur les communes d'Azérat et de Saint Hilaire et sa table d'orientation, devant son église, ouverte sur une vue imprenable. Vous pourrez admirer ainsi, la chaîne des Puys avec comme point d'orgue, de gauche à droite, le Plomb du Cantal, le Puy de Sancy et enfin, le Puy de Dôme. Réservé au confirmé.

Infos pratiques

Pratique : Trail

Durée : 2 h 15

Longueur : 18.4 km

Dénivelé positif : 642 m

Difficulté : Intermédiaire

Type : Boucle

Thèmes : Trail

Itinéraire

Départ : Auzon

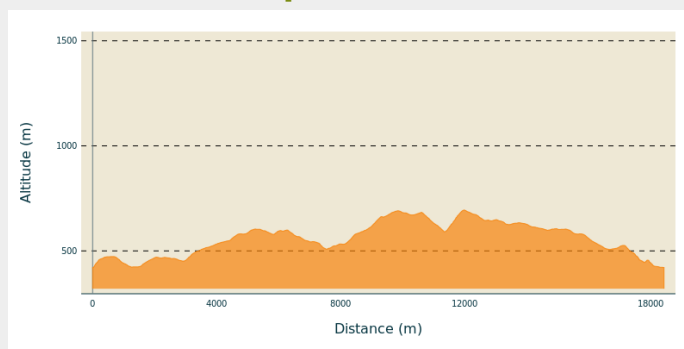
Arrivée : Auzon

Communes : 1. Auzon

2. Azérat

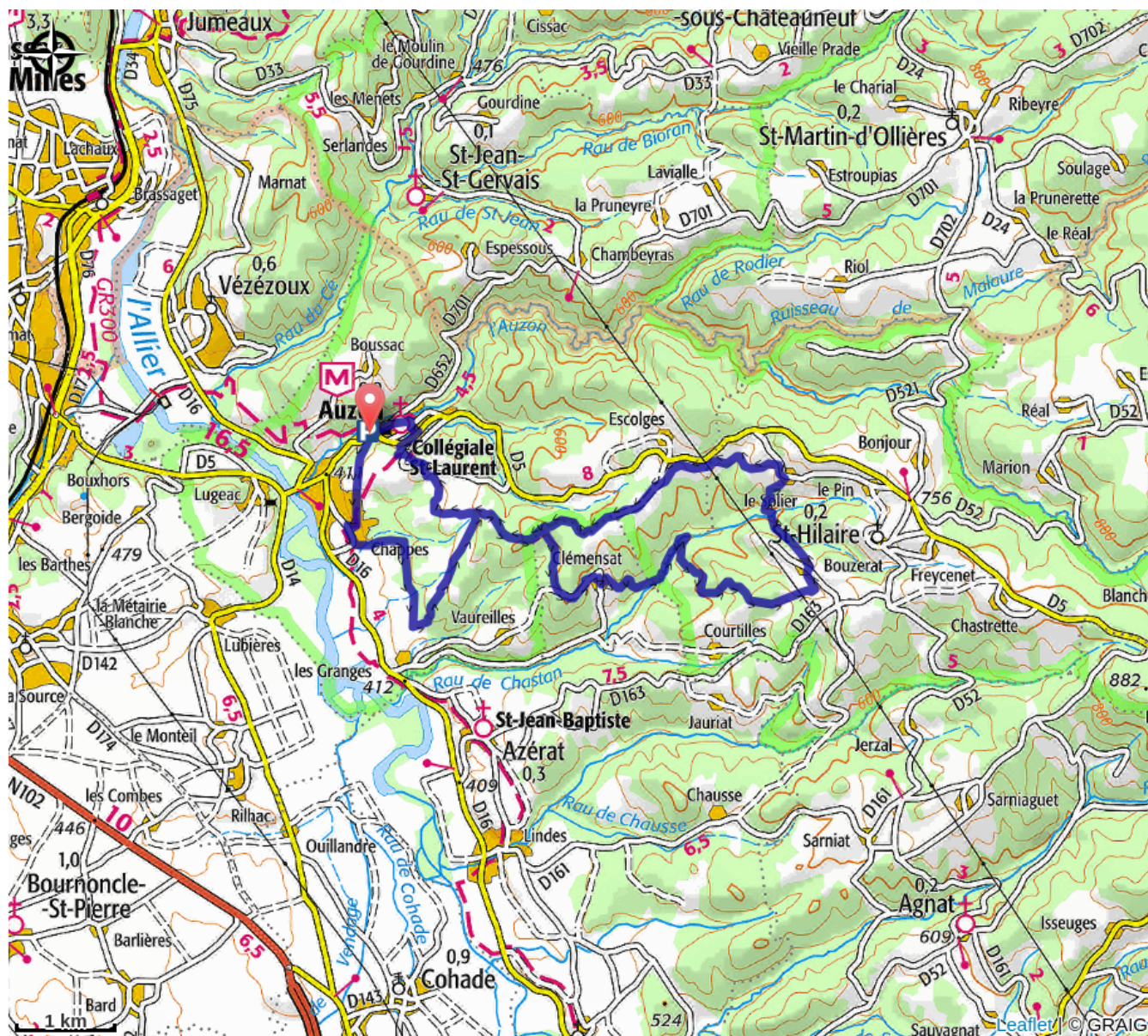
3. Saint-Hilaire

Profil altimétrique



Altitude min 420 m Altitude max 695 m

Sur votre chemin...



Toutes les infos pratiques

Comment venir ?

Accès routier

1h au Nord-Ouest du Puy-en-Velay.
17 minutes au Nord de Brioude.

Parking conseillé

Auzon, Office de tourisme