
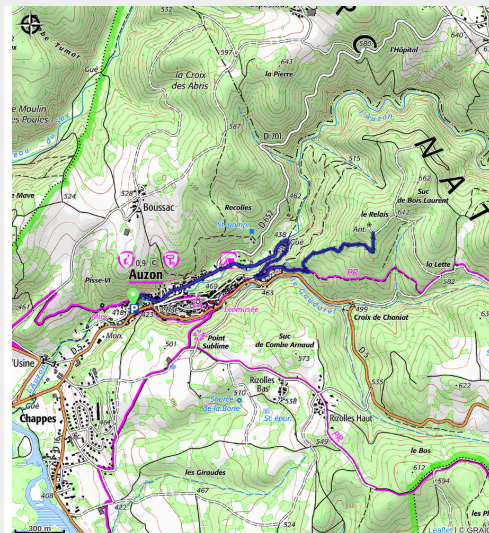


T25 - La montée du Relais

Auzon



Trail à Auzon



Ce circuit est réservé à un entraînement « intensif ». En effet, après une courte partie de replat le long de l'Auzon, il vous propose de gravir en une seule fois 200 mètres de dénivelé positif. Pour bien suivre votre progression, des jalons tous les 20 mètres de dénivelé sont implantés. Il s'agit d'un circuit aller/retour.

Infos pratiques

Pratique : Trail

Durée : 30 min

Longueur : 5.3 km

Dénivelé positif : 206 m

Difficulté : Intermédiaire

Type : Aller-retour

Thèmes : Trail

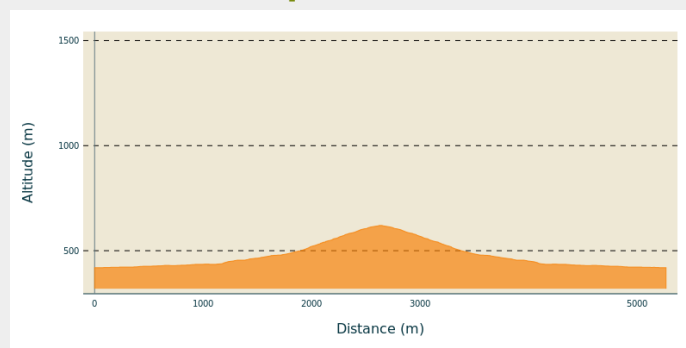
Itinéraire

Départ : Auzon

Arrivée : Auzon

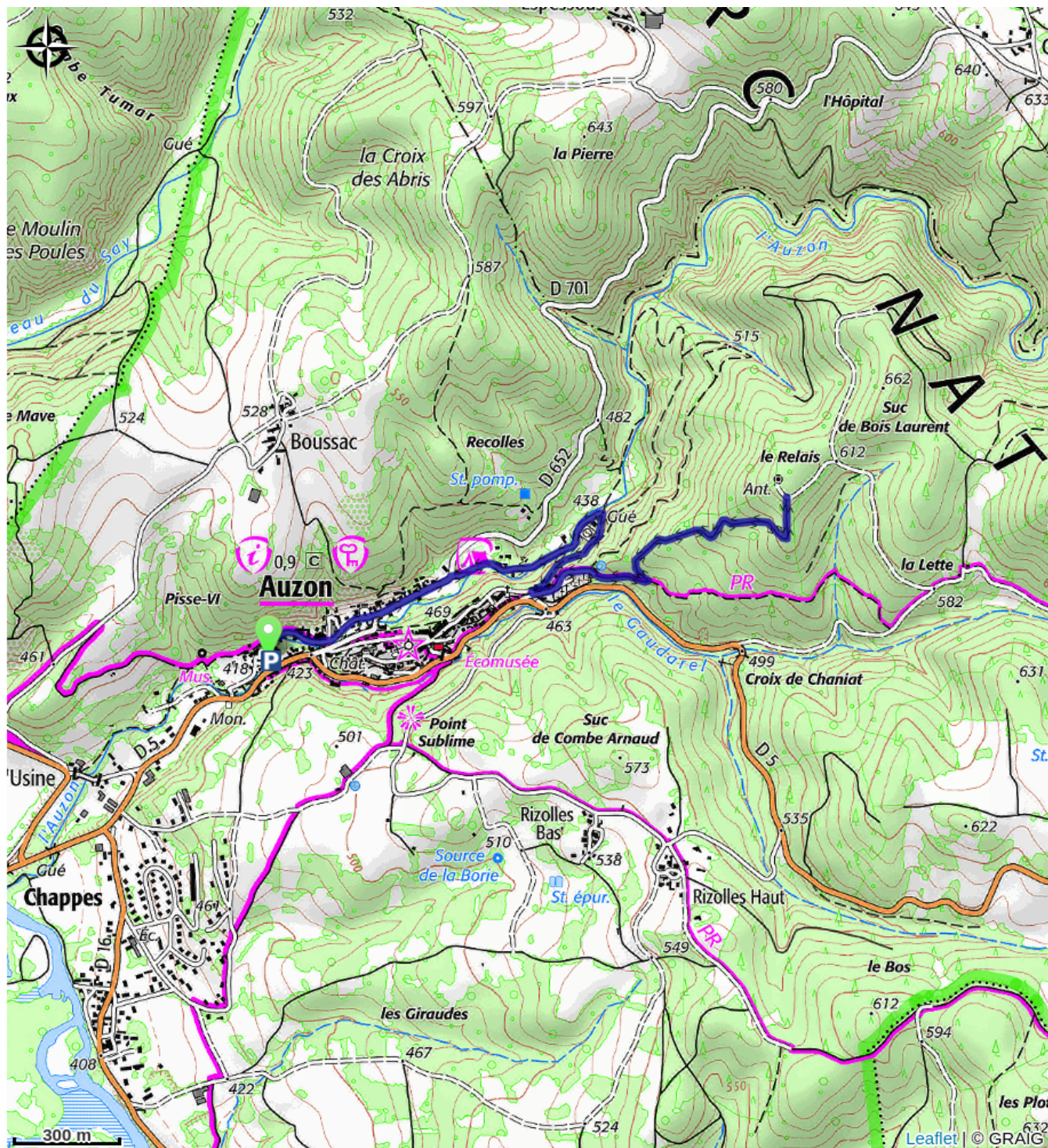
Communes : 1. Auzon

Profil altimétrique



Altitude min 419 m Altitude max 620 m

Sur votre chemin...



Toutes les infos pratiques

Comment venir ?

Accès routier

1h au Nord-Ouest du Puy-en-Velay.
17 minutes au Nord de Brioude.

Parking conseillé

Auzon, Office de tourisme