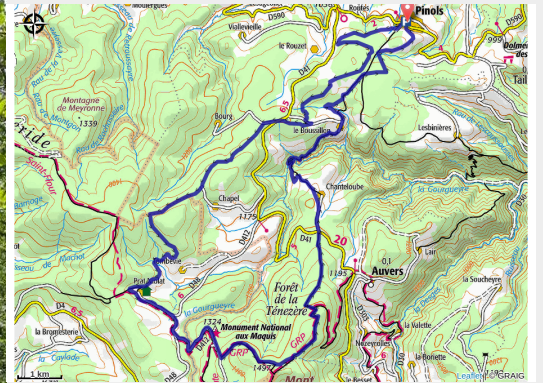


Le chemin de la Résistance

Gorges de l'Allier - Pinols



(MAZET_OT)



Infos pratiques

Pratique : VTT

Longueur : 32.8 km

Dénivelé positif : 867 m

Difficulté : Intermédiaire

Type : Boucle

Thèmes : VTT

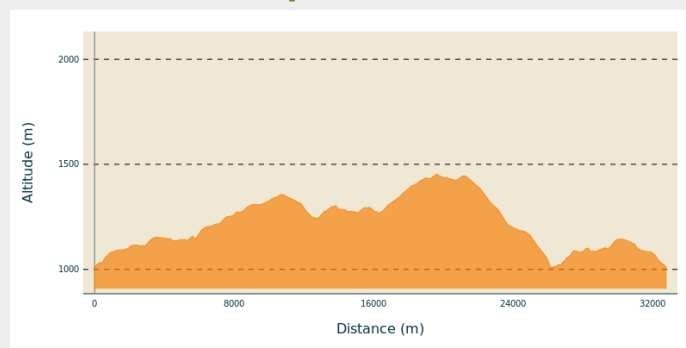
Itinéraire

Départ : Pinols

Arrivée : Pinols

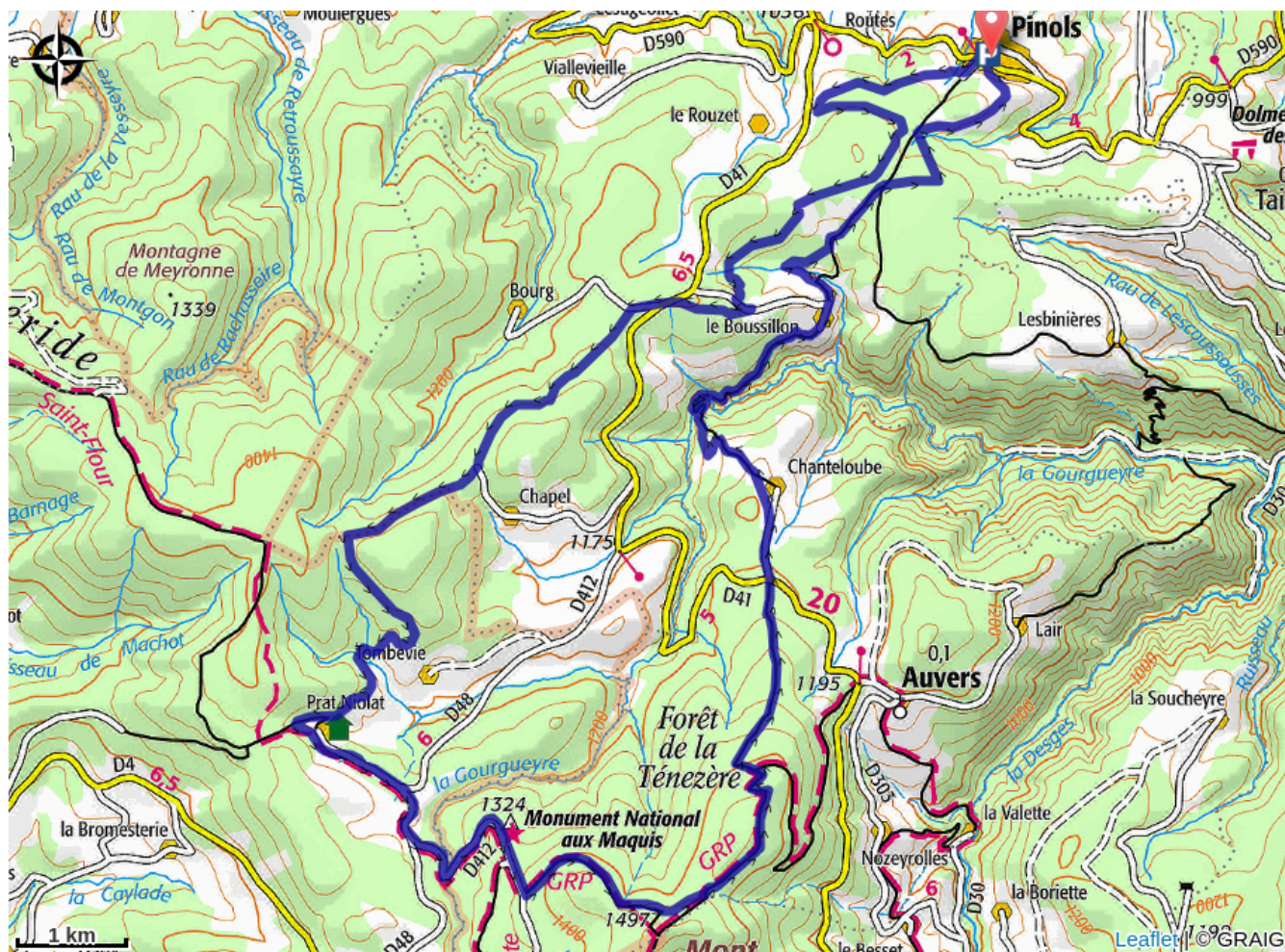
Communes : 1. Pinols
2. Auvers

Profil altimétrique



Altitude min 1008 m Altitude max 1453 m

Sur votre chemin...



Toutes les infos pratiques

Comment venir ?

Accès routier

40 minutes au Sud de Brioude

Parking conseillé

Place de la Mairis, Pinols