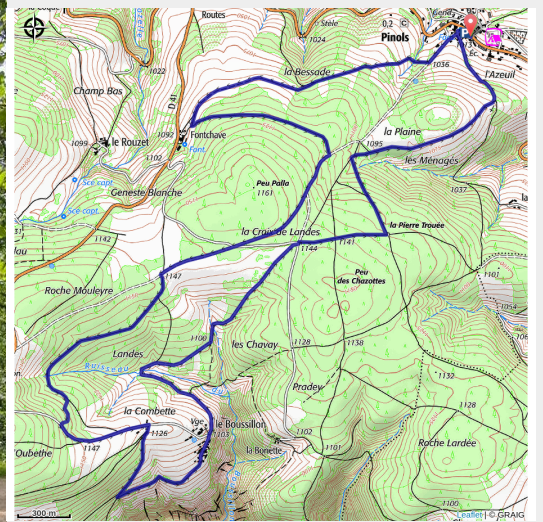


# La Pierre Trouée

Gorges de l'Allier - Pinols



(MAZET\_OT)



## Infos pratiques

Pratique : VTT

Longueur : 12.0 km

Dénivelé positif : 261 m

Difficulté : Facile

Type : Boucle

Thèmes : VTT

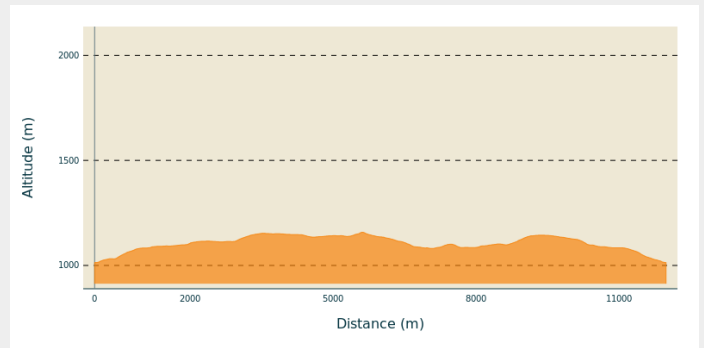
# Itinéraire

**Départ** : Pinols

**Arrivée** : Pinols

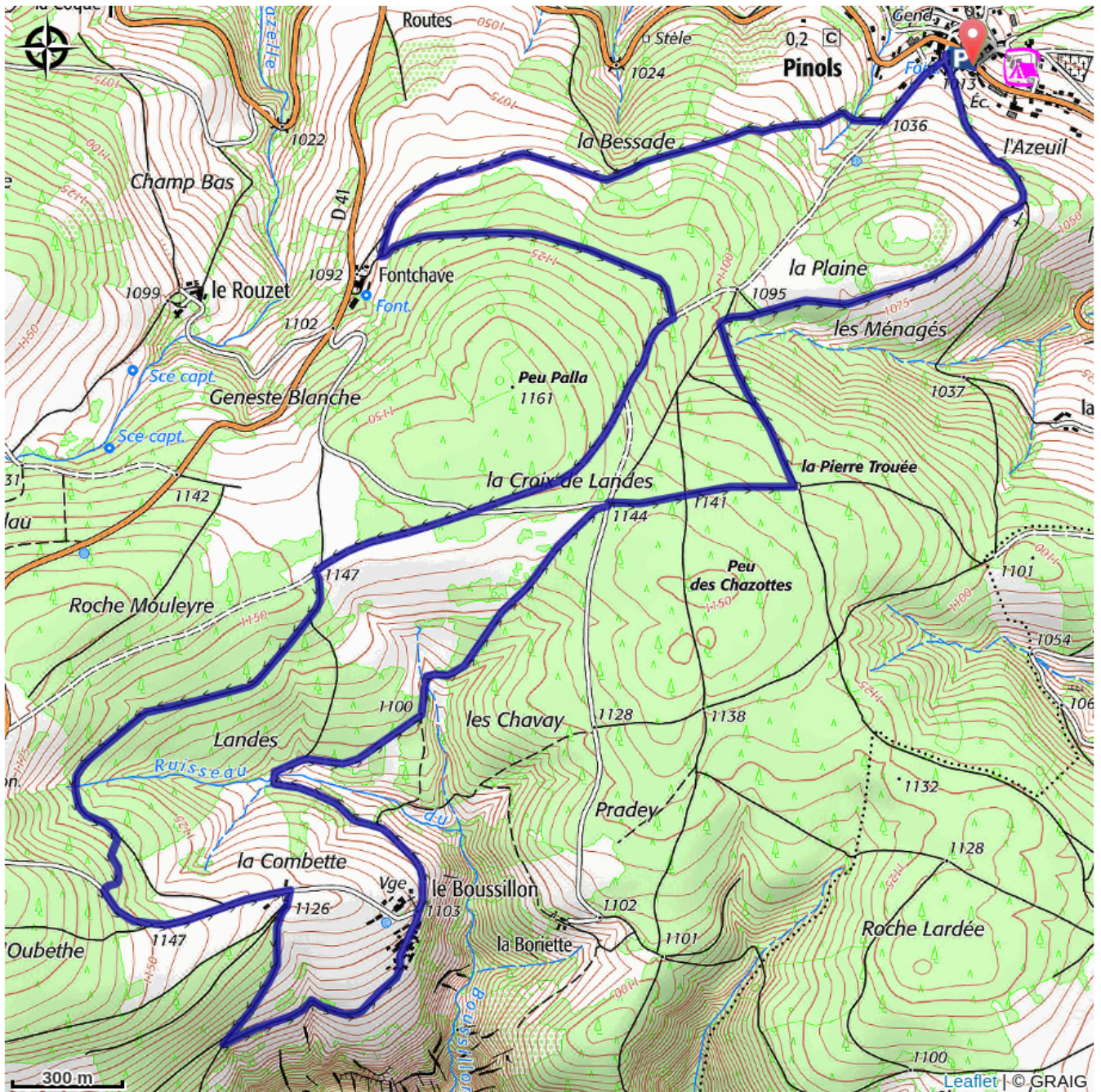
**Communes** : 1. Pinols

## Profil altimétrique



Altitude min 1013 m Altitude max 1158 m

# Sur votre chemin...



# Toutes les infos pratiques

## Comment venir ?

Accès routier

40 minutes au Sud de Brioude

Parking conseillé

Place de la Mairis, Pinols