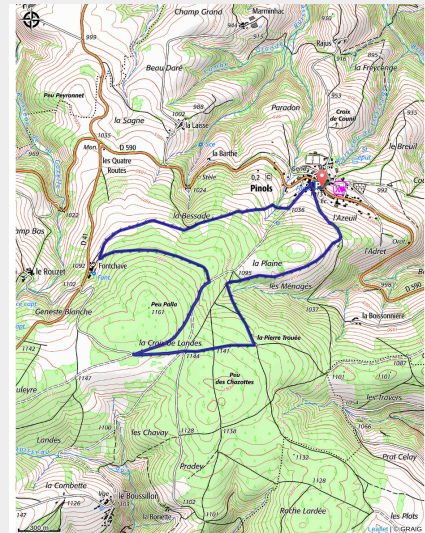


Peu Palla

Gorges de l'Allier - Pinols



(MAZET_OT)



Infos pratiques

Pratique : VTT

Longueur : 6.7 km

Dénivelé positif : 147 m

Difficulté : Très facile

Type : Boucle

Thèmes : VTT

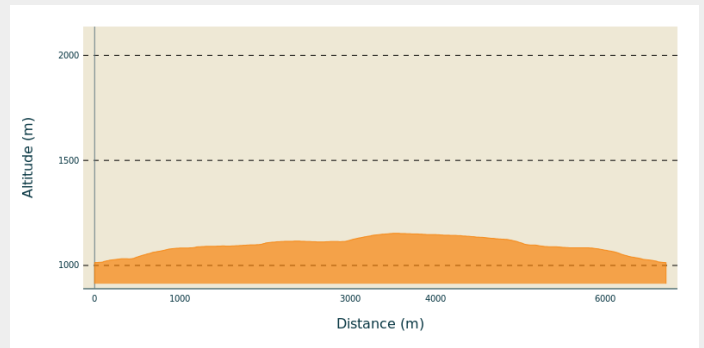
Itinéraire

Départ : Pinols

Arrivée : Pinols

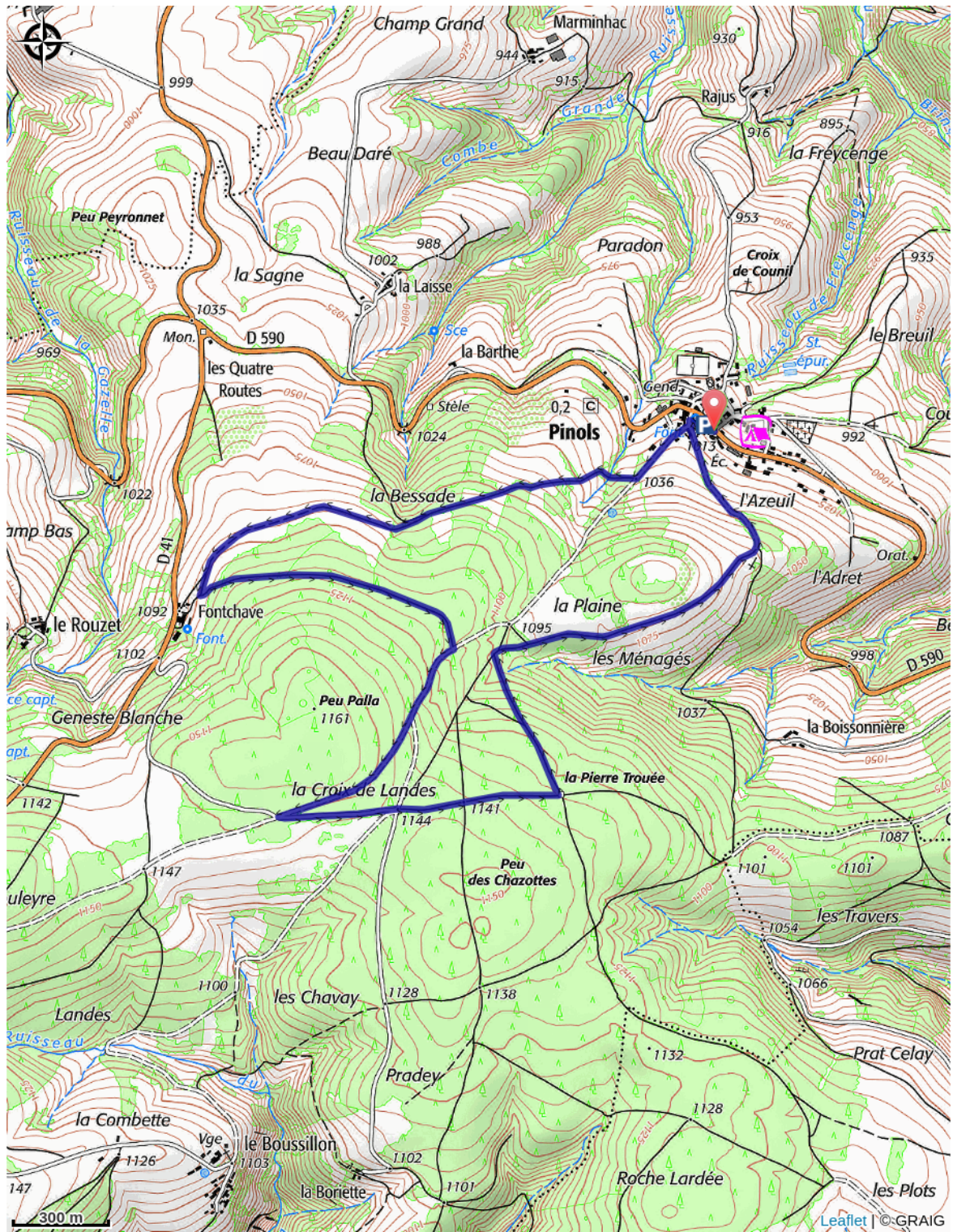
Communes : 1. Pinols

Profil altimétrique



Altitude min 1013 m Altitude max 1153 m

Sur votre chemin...



Toutes les infos pratiques

Comment venir ?

Accès routier

40 minutes au Sud de Brioude

Parking conseillé

Place de la Mairis, Pinols