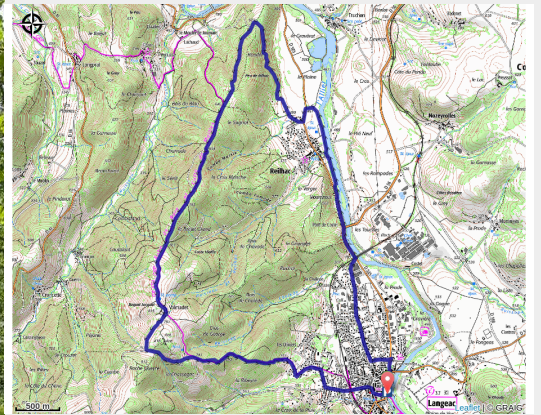


# Le balcon de Langeac

Gorges de l'Allier - Langeac



(MAZET\_OT)



## Infos pratiques

---

Pratique : VTT

---

Longueur : 13.4 km

---

Dénivelé positif : 372 m

---

Difficulté : Intermédiaire

---

Type : Boucle

---

Thèmes : VTT

# Itinéraire

**Départ** : Langeac

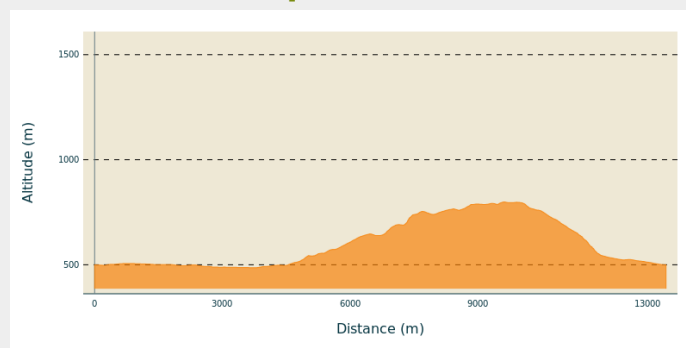
**Arrivée** : Langeac

**Communes** : 1. Langeac

2. Mazeyrat-d'Allier

3. Aubazat

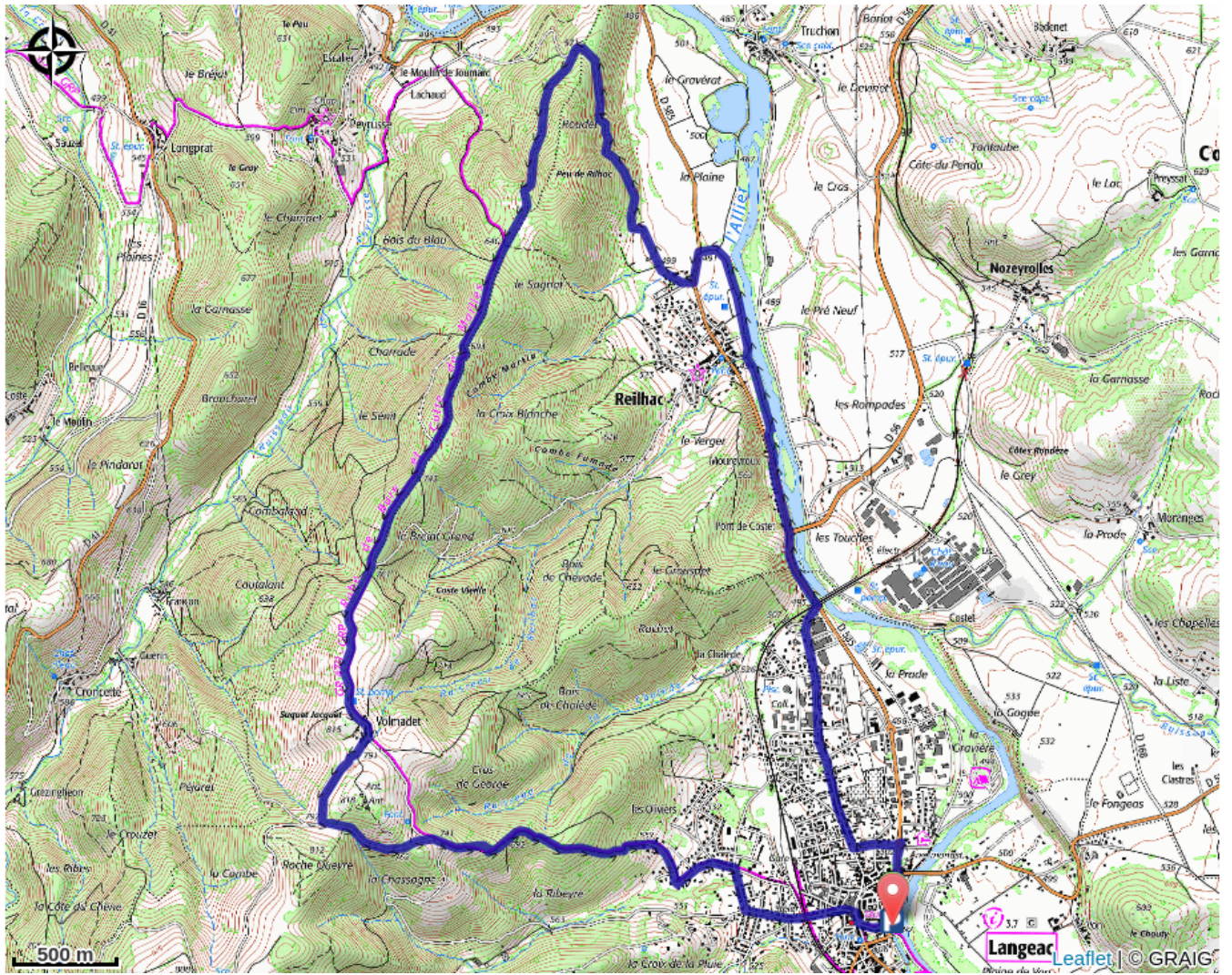
## Profil altimétrique



Altitude min 486 m Altitude max 799 m



# Sur votre chemin...



# Toutes les infos pratiques

## Comment venir ?

Accès routier

40 minutes à l'Ouest du Puy-en-Velay

Parking conseillé

Entrée de l'île d'amour, quai Voltaire à Langeac