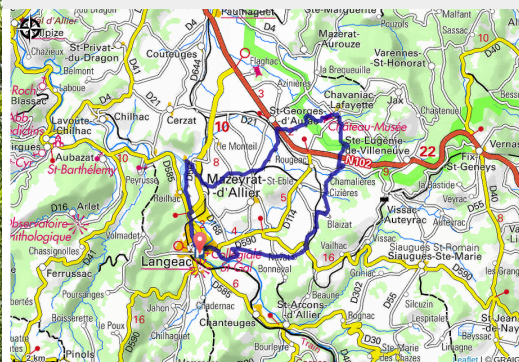


Sur les traces de Lafayette

Gorges de l'Allier - Langeac



(MAZET_OT)



Infos pratiques

Pratique : VTT

Longueur : 31.3 km

Dénivelé positif : 574 m

Difficulté : Intermédiaire

Type : Boucle

Thèmes : VTT

Itinéraire

Départ : Langeac

Arrivée : Langeac

Communes : 1. Langeac

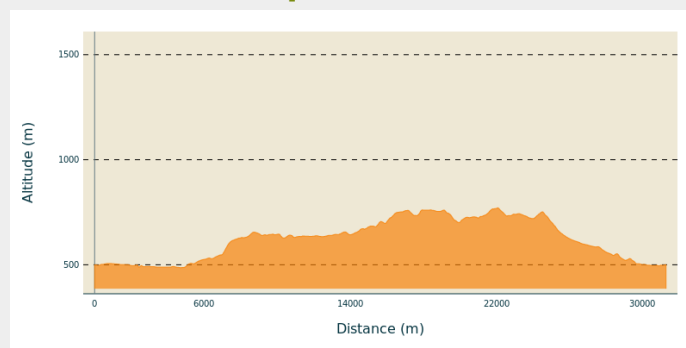
2. Mazeyrat-d'Allier

3. Saint-Georges-d'Aurac

4. Chavaniac-Lafayette

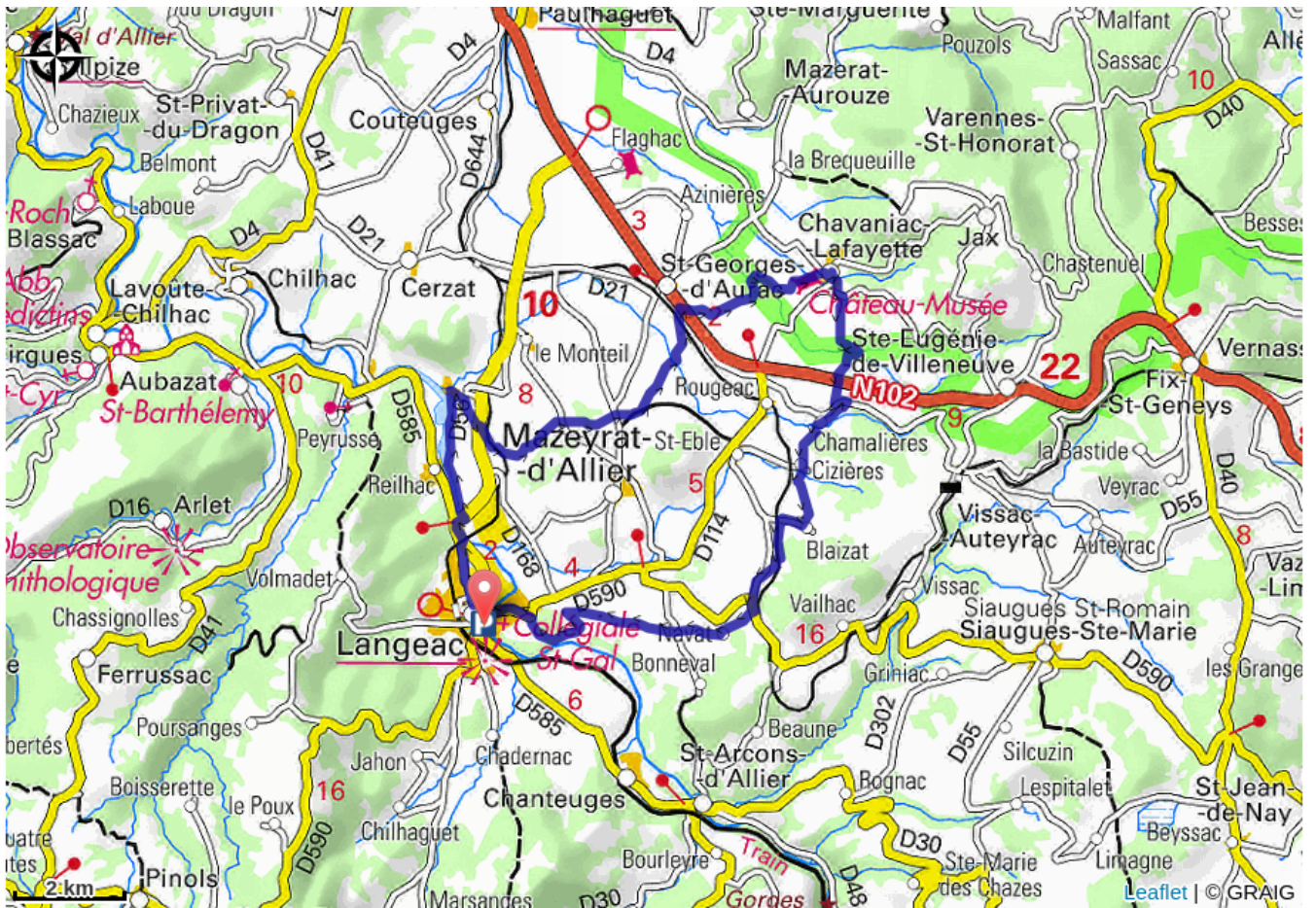
5. Saint-Arcons-d'Allier

Profil altimétrique



Altitude min 486 m Altitude max 771 m

Sur votre chemin...



Toutes les infos pratiques

Comment venir ?

Accès routier

40 minutes à l'Ouest du Puy-en-Velay

Parking conseillé

Entrée de l'île d'amour, quai Voltaire à Langeac