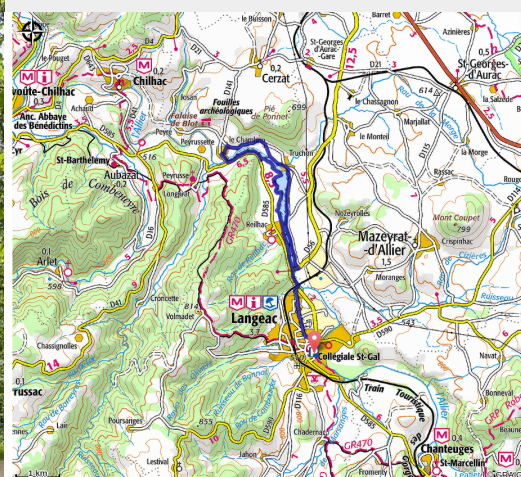


Les deux rives de l'Allier

Gorges de l'Allier - Langeac



(MAZET_OT)



Infos pratiques

Pratique : VTT

Longueur : 14.1 km

Dénivelé positif : 122 m

Difficulté : Facile

Type : Boucle

Thèmes : VTT

Itinéraire

Départ : Langeac

Arrivée : Langeac

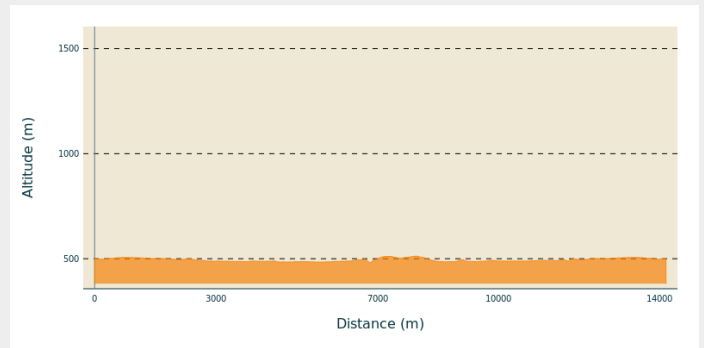
Communes : 1. Langeac

2. Mazeyrat-d'Allier

3. Aubazat

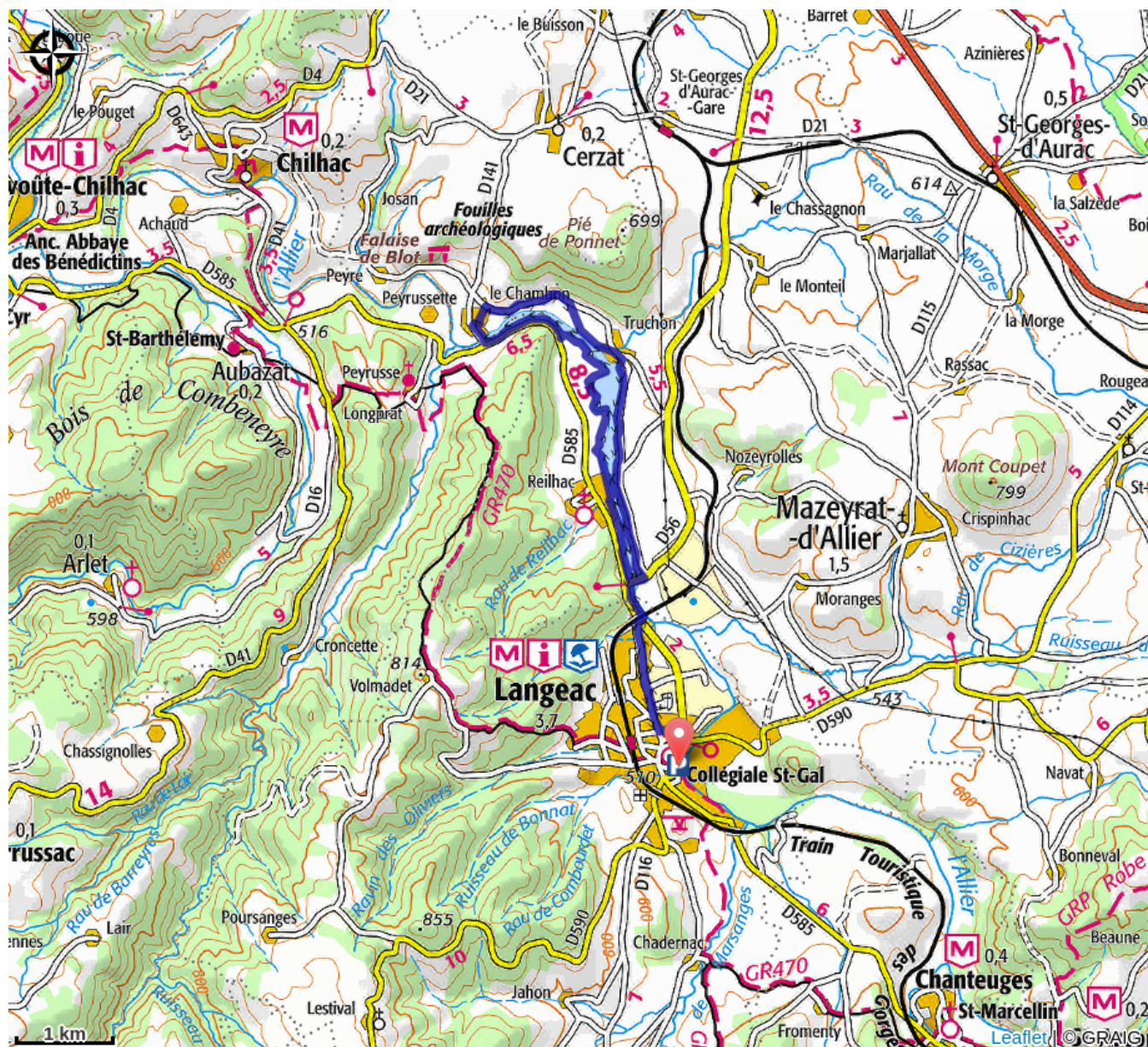
4. Cerzat

Profil altimétrique



Altitude min 481 m Altitude max 512 m

Sur votre chemin...



Toutes les infos pratiques

Comment venir ?

Accès routier

40 minutes à l'Ouest du Puy-en-Velay

Parking conseillé

Entrée de l'île d'amour, quai Voltaire à Langeac