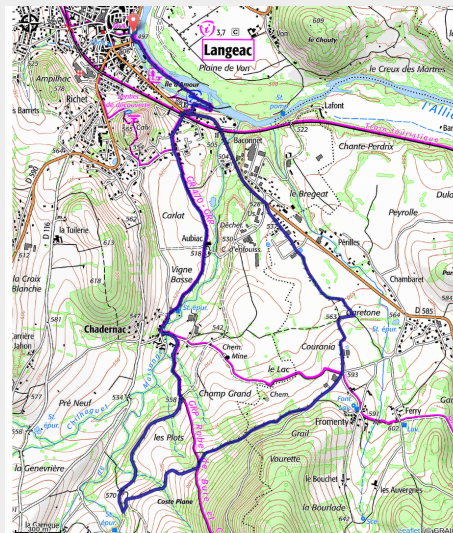


# Le chemins des mines

Gorges de l'Allier - Langeac



(MAZET\_OT)



## Infos pratiques

---

Pratique : VTT

---

Longueur : 9.7 km

---

Dénivelé positif : 155 m

---

Difficulté : Très facile

---

Type : Boucle

---

Thèmes : VTT

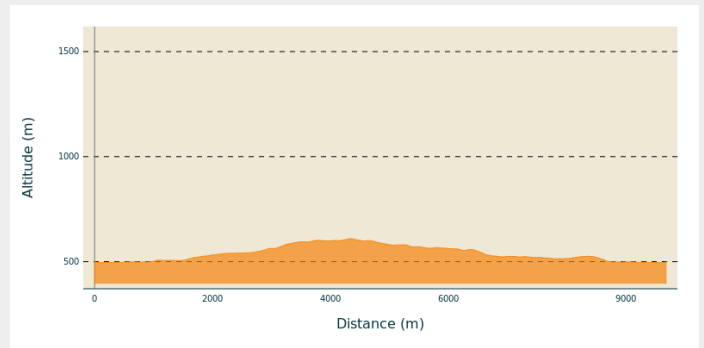
# Itinéraire

**Départ** : Langeac

**Arrivée** : Langeac

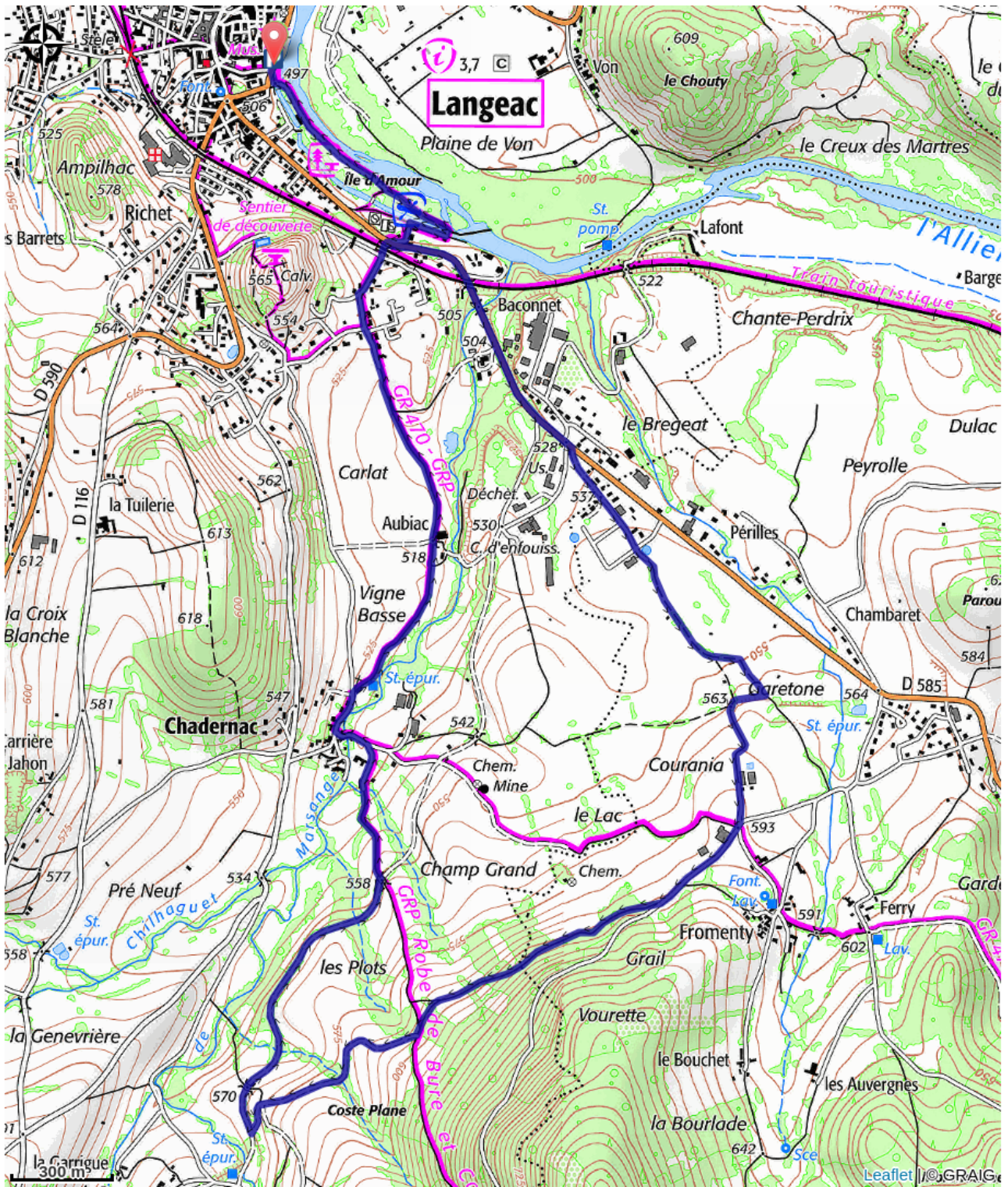
**Communes** : 1. Langeac  
2. Chanteuges

## Profil altimétrique



Altitude min 495 m Altitude max 609 m

# Sur votre chemin...



# Toutes les infos pratiques

## Comment venir ?

Accès routier

40 minutes à l'Ouest du Puy-en-Velay

Parking conseillé

Entrée de l'île d'amour, quai Voltaire à Langeac