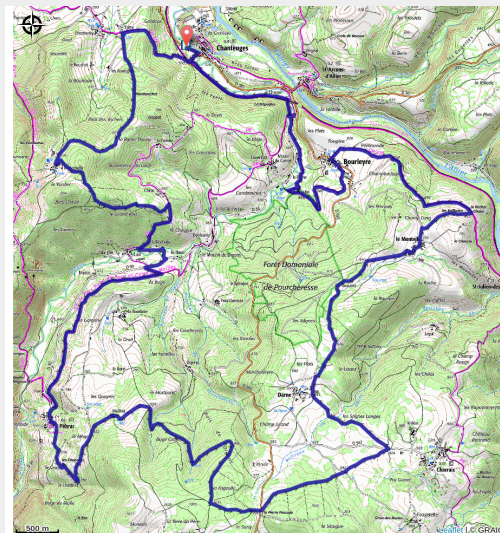


# Vallée de la Desges

Gorges de l'Allier - Chanteuges



## Infos pratiques

---

Pratique : VTT

---

Longueur : 30.0 km

---

Dénivelé positif : 987 m

---

Difficulté : Intermédiaire

---

Type : Boucle

---

Thèmes : Trail

# Itinéraire

**Départ** : Chanteuges

**Arrivée** : Chanteuges

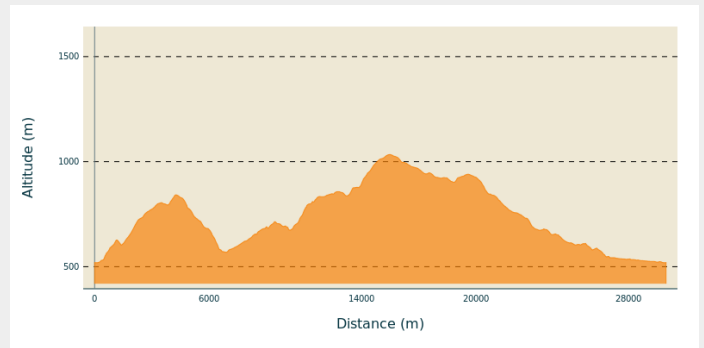
**Communes** : 1. Chanteuges

2. Pébrac

3. Charraix

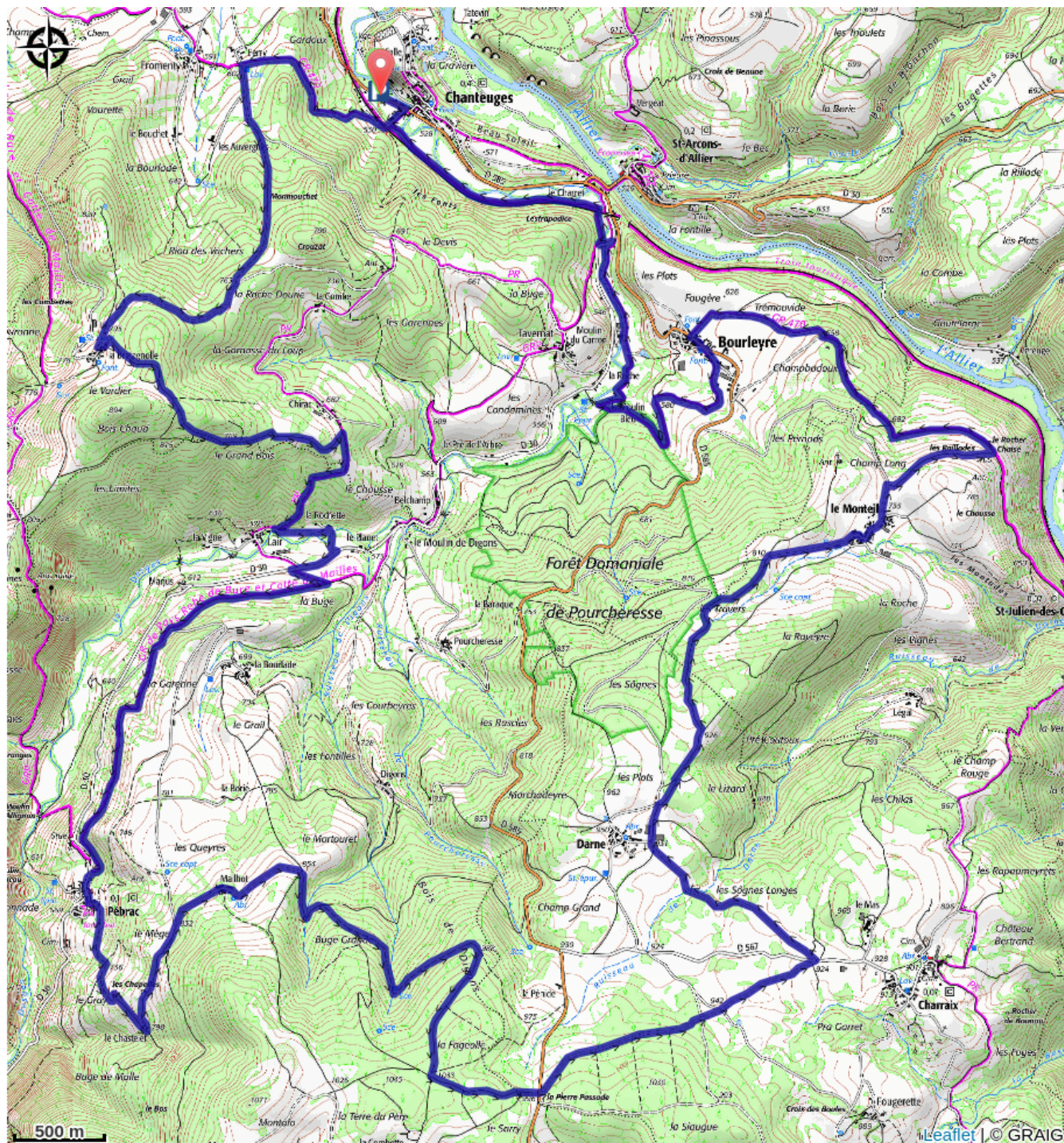
4. Saint-Julien-des-Chazes

## Profil altimétrique



Altitude min 519 m Altitude max 1034 m

# Sur votre chemin...



# Toutes les infos pratiques

## Comment venir ?

Accès routier

40 minutes à l'Ouest du Puy-en-Velay

Parking conseillé

Place Cauteughol à Chanteuges