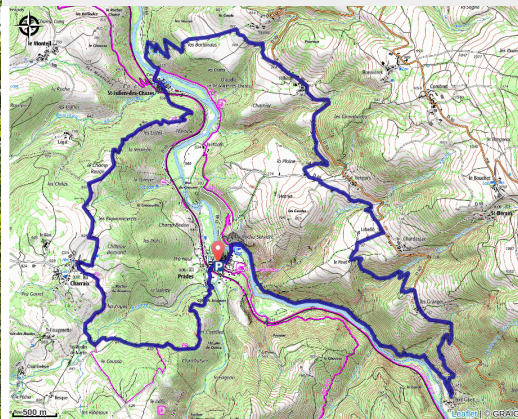


# Les gorges de l'Allier

Gorges de l'Allier - Prades



(MAZET\_OT)



## Infos pratiques

---

Pratique : VTT

---

Longueur : 22.5 km

---

Dénivelé positif : 994 m

---

Difficulté : Difficile

---

Type : Boucle

---

Thèmes : VTT

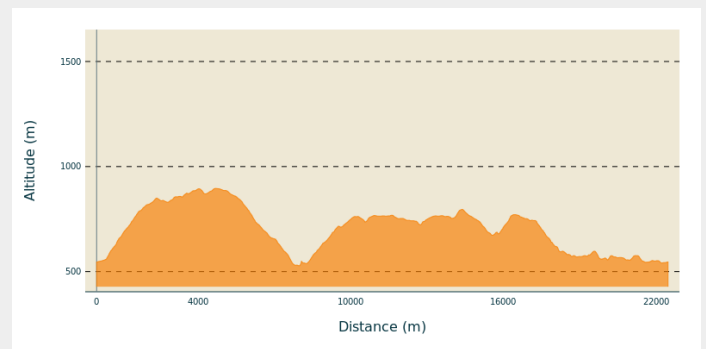
# Itinéraire

**Départ** : Prades

**Arrivée** : Prades

**Communes** : 1. Prades  
2. Charraix  
3. Saint-Julien-des-Chazes  
4. Siaugues-Sainte-Marie  
5. Saint-Bérain

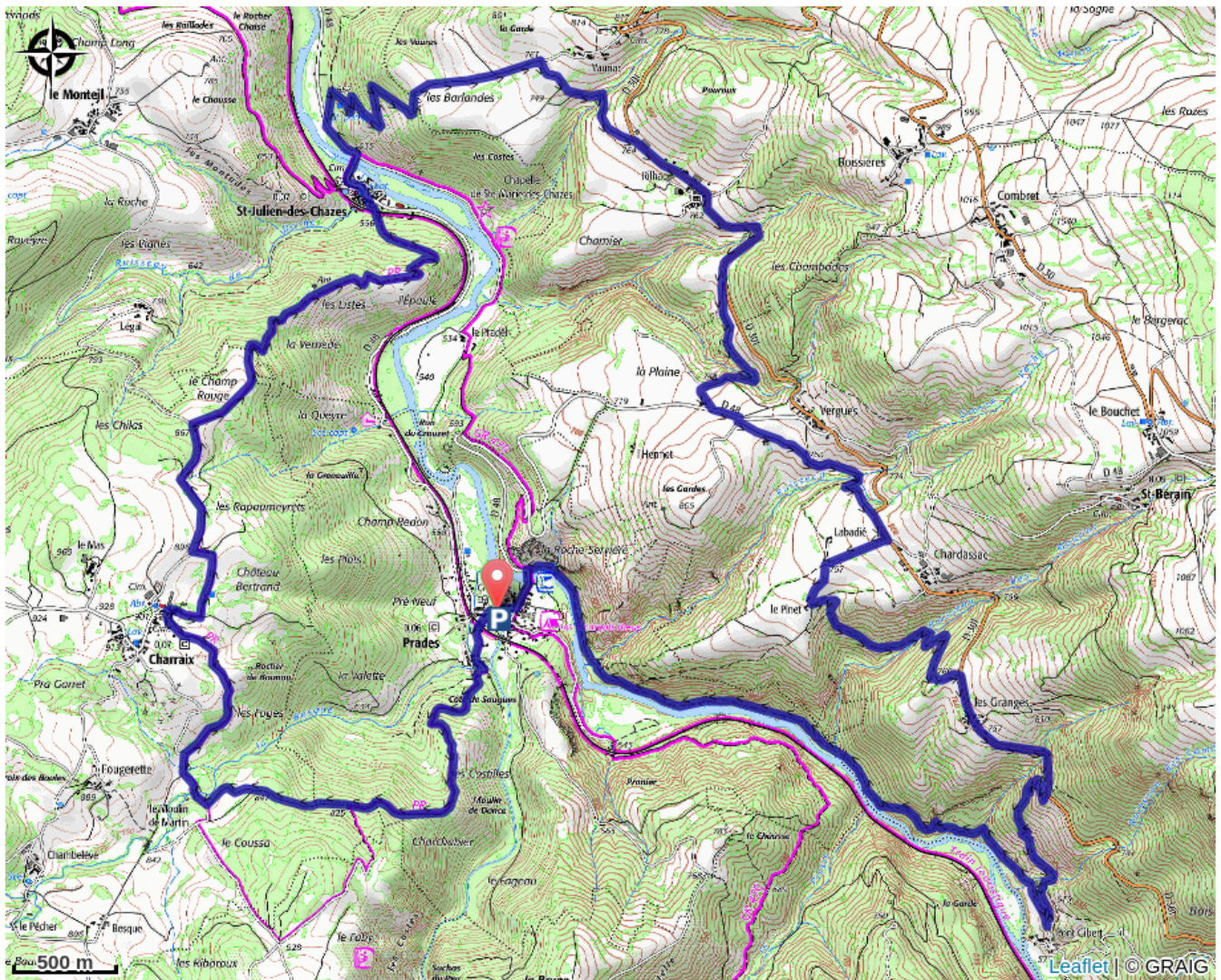
## Profil altimétrique



Altitude min 528 m Altitude max 896 m



# Sur votre chemin...



# Toutes les infos pratiques

## Comment venir ?

Accès routier

40 minutes à l'Ouest du Puy-en-Velay

Parking conseillé

Parking pont sur l'Allier, Prades