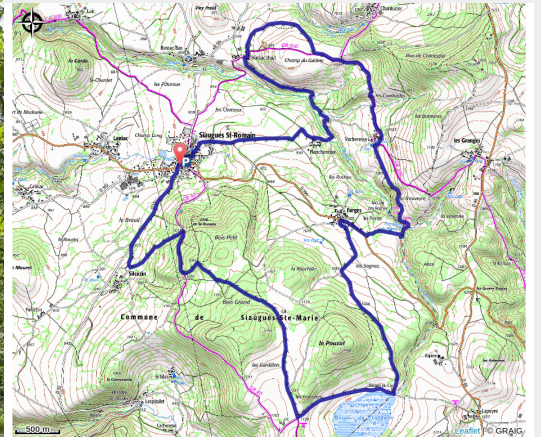


Le Pouzat

Velay - Siaugues-Sainte-Marie



(MAZET_OT)



Infos pratiques

Pratique : VTT

Longueur : 18.1 km

Dénivelé positif : 436 m

Difficulté : Facile

Type : Boucle

Thèmes : VTT

Itinéraire

Départ : Siaugues Sainte-Marie

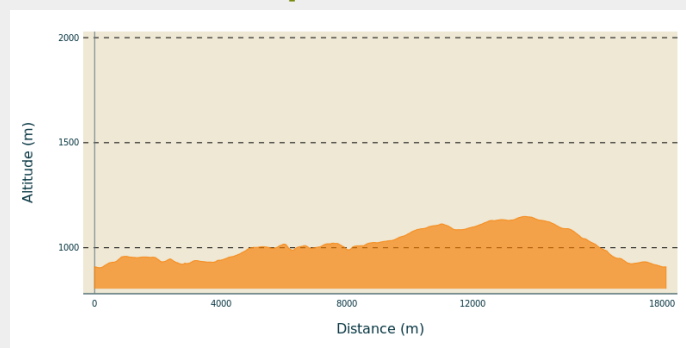
Arrivée : Siaugues Sainte-Marie

Communes : 1. Siaugues-Sainte-Marie

2. Vissac-Auteyrac

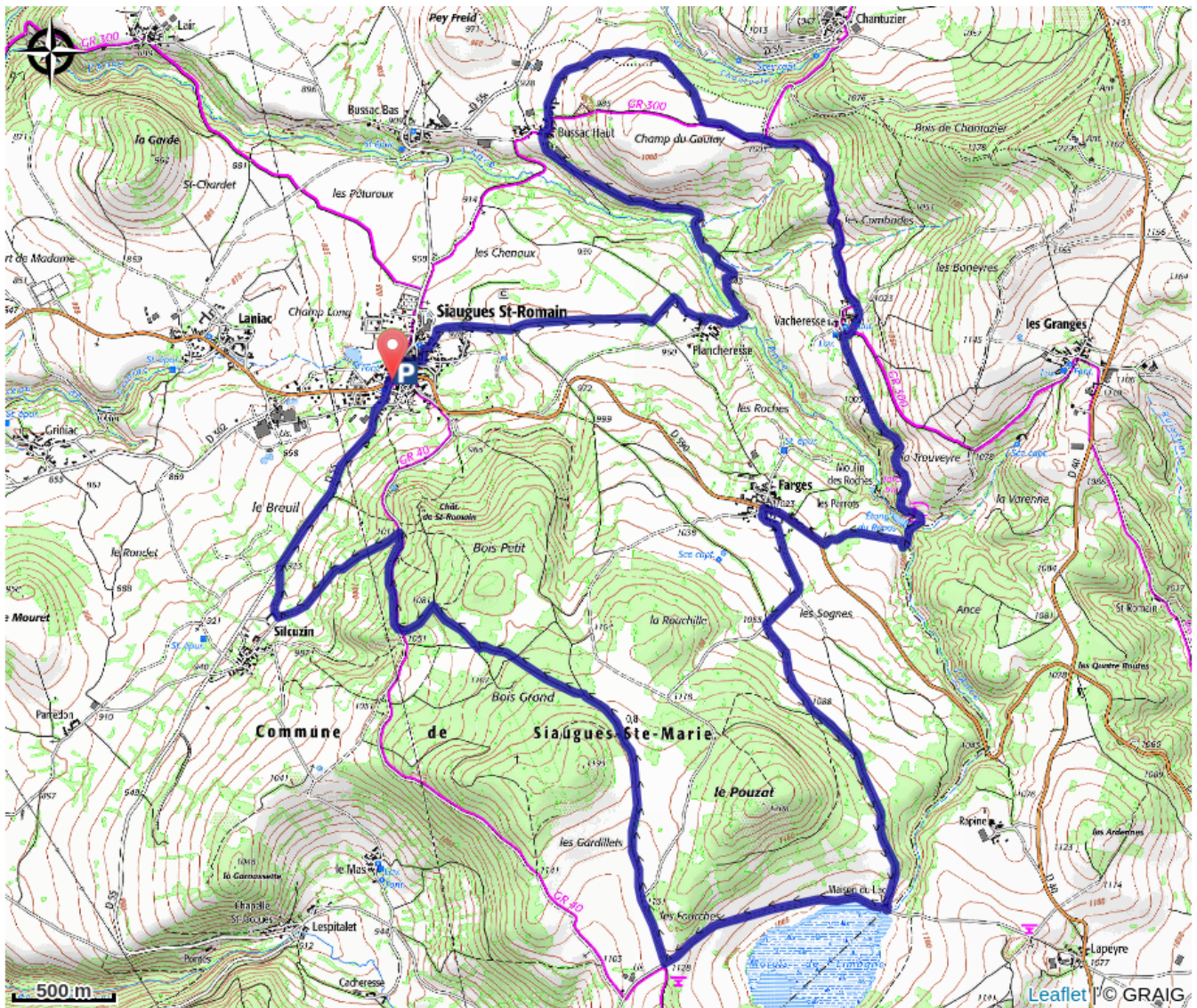
3. Saint-Jean-de-Nay

Profil altimétrique



Altitude min 905 m Altitude max 1149 m

Sur votre chemin...



Toutes les infos pratiques

Comment venir ?

Accès routier

30 minutes à l'Ouest du Puy-en-Velay

Parking conseillé

Place du Général Lafayette, Siauges Sainte-Marie