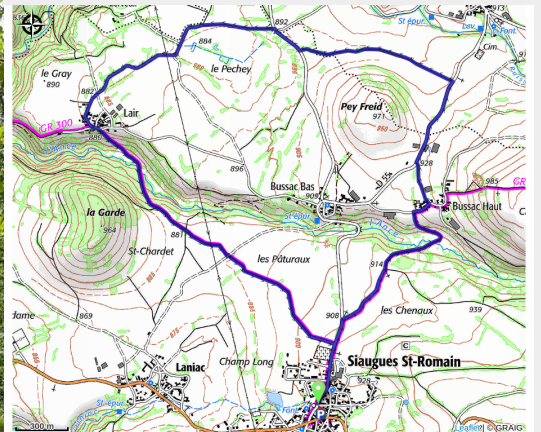


Le Pechey

Siaugues-Sainte-Marie



(MAZET_OT)



Infos pratiques

Pratique : VTT

Longueur : 7.7 km

Dénivelé positif : 137 m

Difficulté : Facile

Type : Boucle

Thèmes : VTT

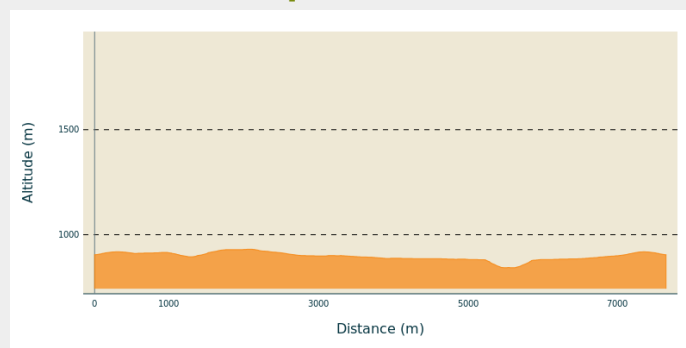
Itinéraire

Départ : Siaugues Sainte-Marie

Arrivée : Siaugues Sainte-Marie

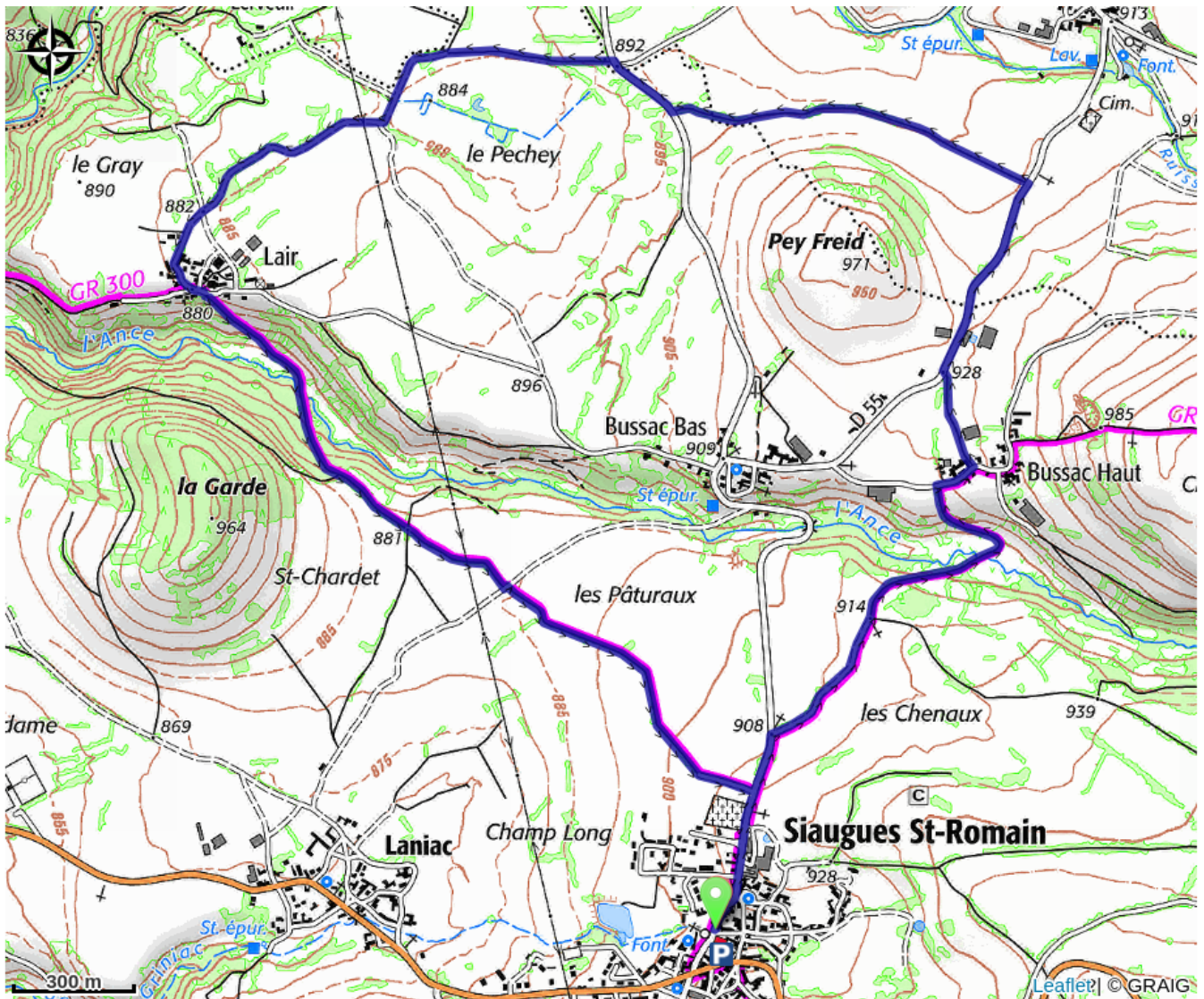
Communes : 1. Siaugues-Sainte-Marie
2. Vissac-Auteyrac

Profil altimétrique



Altitude min 843 m Altitude max 931 m

Sur votre chemin...



Toutes les infos pratiques

Comment venir ?

Accès routier

30 minutes à l'Ouest du Puy-en-Velay

Parking conseillé

Place du Général Lafayette, Siauges Sainte-Marie