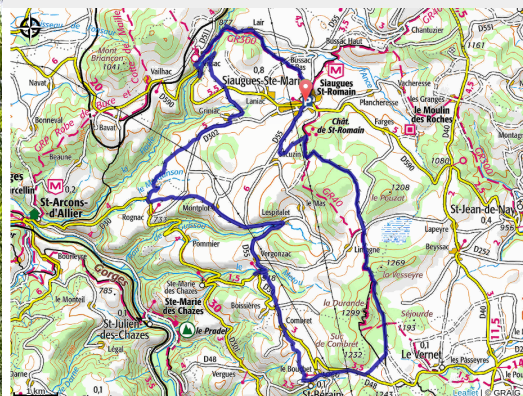


Sur les flancs de la Durande

Gorges de l'Allier - Siaugues-Sainte-Marie



(MAZET_OT)



Infos pratiques

Pratique : VTT

Longueur : 30.8 km

Dénivelé positif : 903 m

Difficulté : Intermédiaire

Type : Boucle

Thèmes : VTT

Itinéraire

Départ : Siaugues Sainte-Marie

Arrivée : Siaugues Sainte-Marie

Communes : 1. Siaugues-Sainte-Marie

2. Vissac-Auteyrac

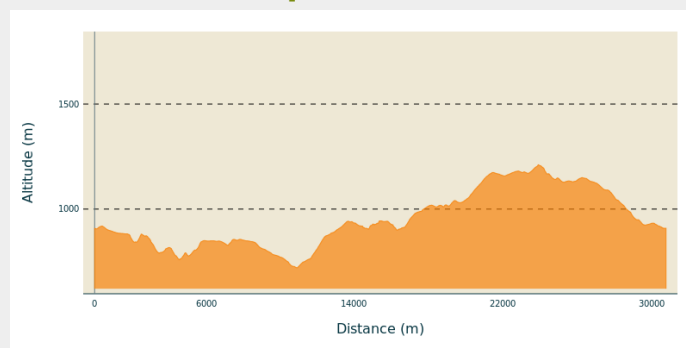
3. Saint-Arcons-d'Allier

4. Saint-Bérain

5. Vernet

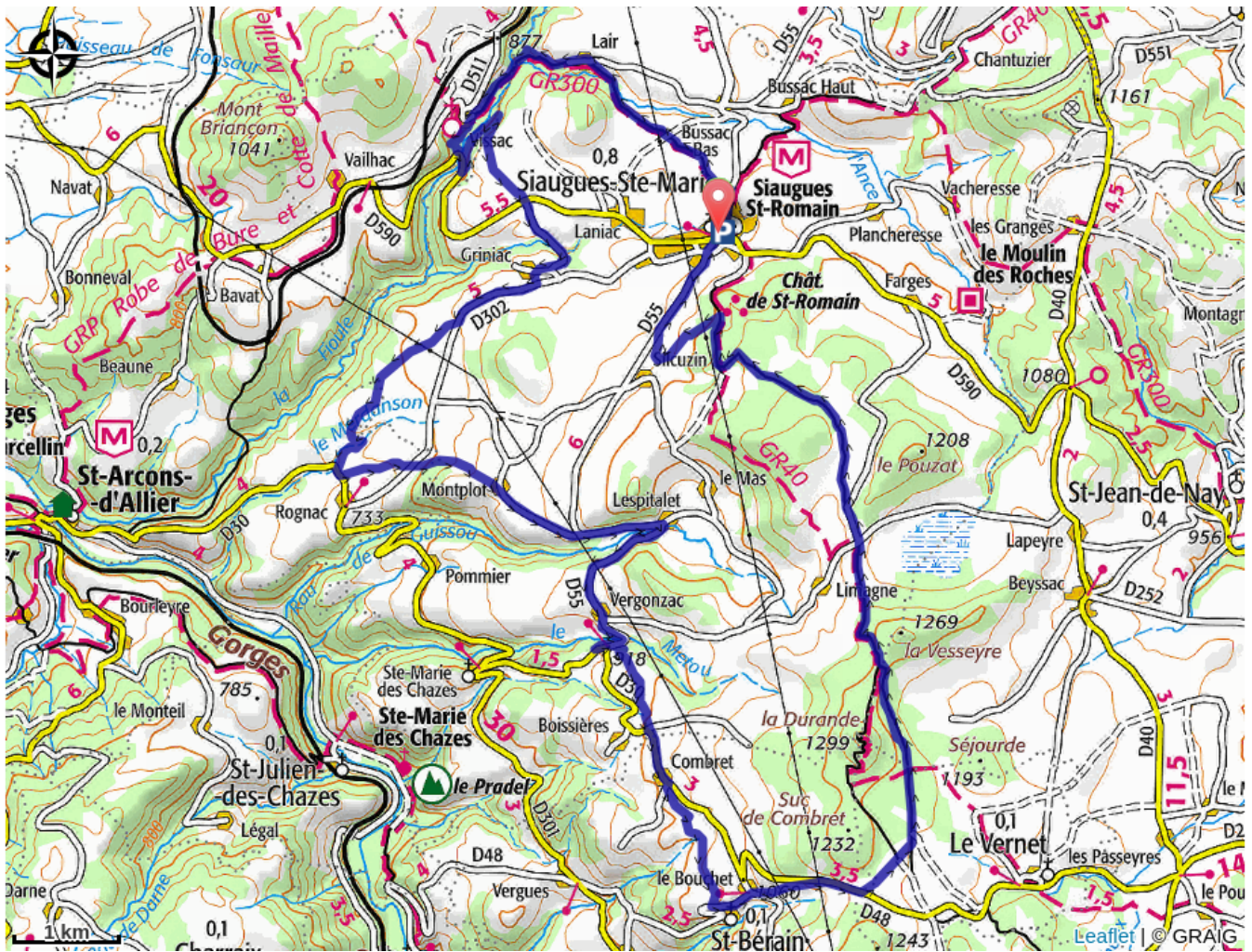
6. Saint-Jean-de-Nay

Profil altimétrique



Altitude min 721 m Altitude max 1211 m

Sur votre chemin...



Toutes les infos pratiques

Comment venir ?

Accès routier

30 minutes à l'Ouest du Puy-en-Velay

Parking conseillé

Place du Général Lafayette, Siauges Sainte-Marie