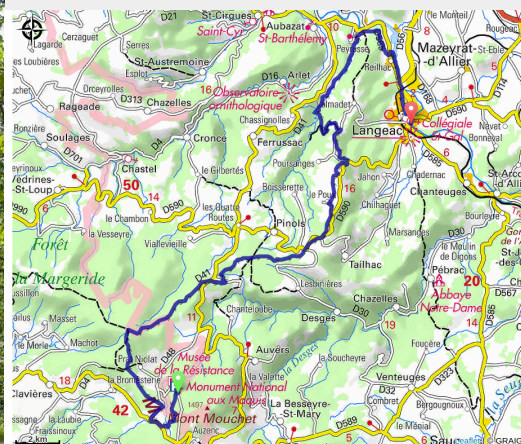


Descente du Mont Mouchet

Gorges de l'Allier - Auvers



(MAZET_OT)



Infos pratiques

Pratique : VTT

Longueur : 42.0 km

Dénivelé positif : 426 m

Difficulté : Difficile

Type : Traversée

Thèmes : VTT

Itinéraire

Départ : Mont Mouchet

Arrivée : Langeac

Communes : 1. Auvers

2. Pinols

3. Desges

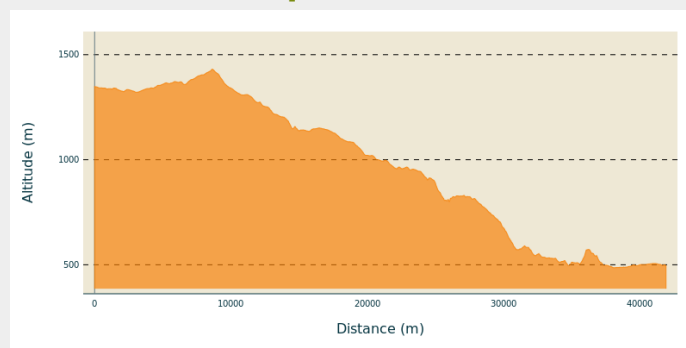
4. Tailhac

5. Langeac

6. Aubazat

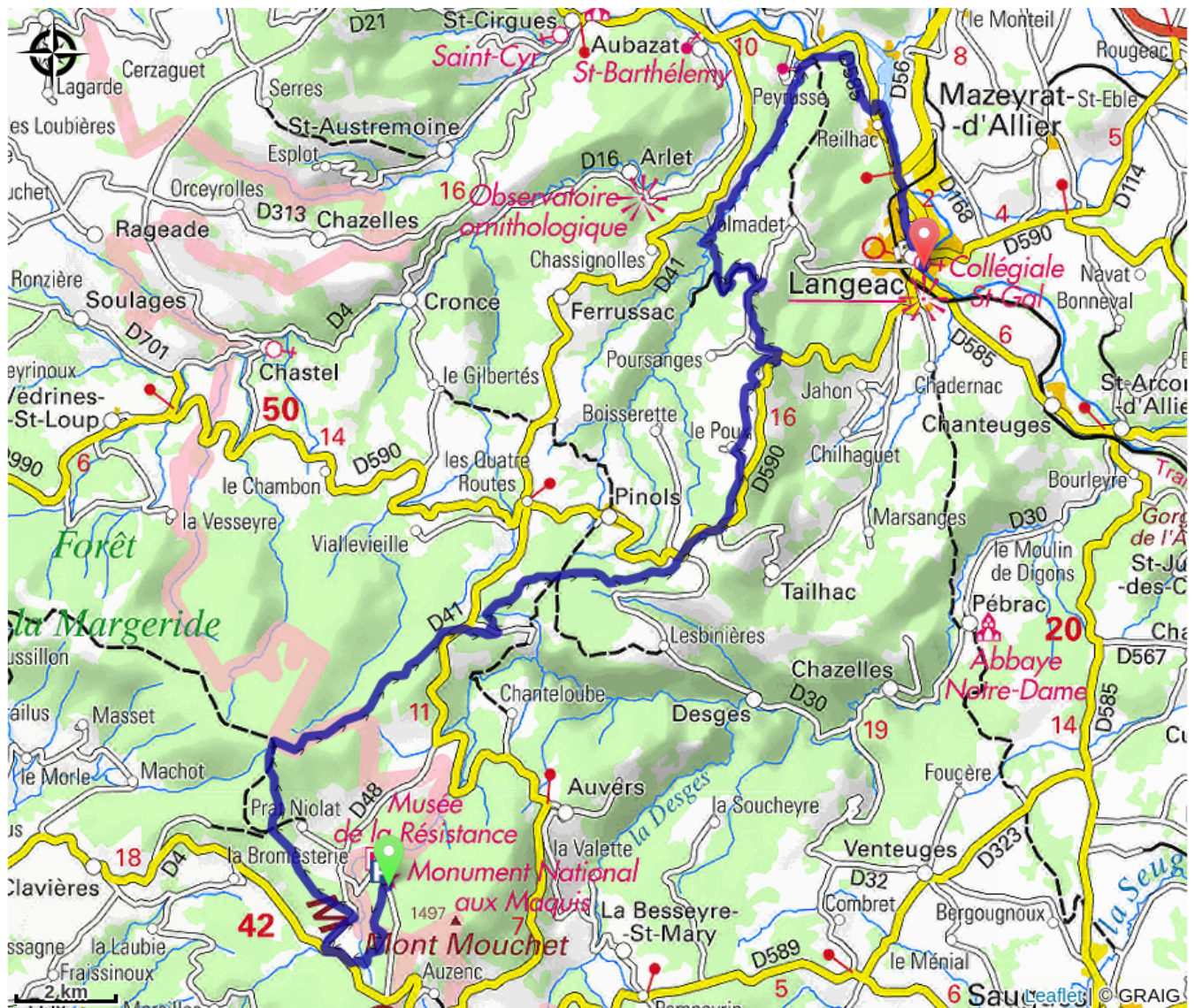
7. Mazeyrat-d'Allier

Profil altimétrique



Altitude min 486 m Altitude max 1431 m

Sur votre chemin...



Toutes les infos pratiques

Comment venir ?

Accès routier

1h30 au Sud-Ouest du Puy-en-Velay

Parking conseillé

Route forestière du Mont-Mouchet