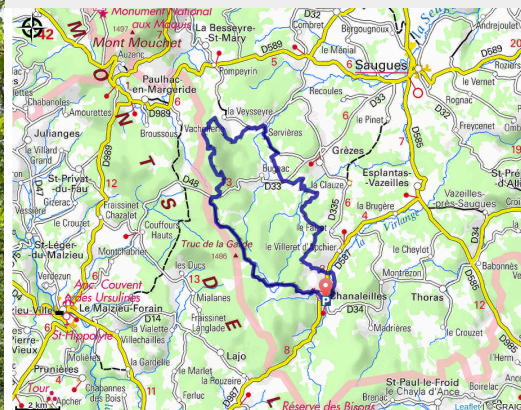


La Margeride

Gorges de l'Allier - Chanaleilles



(MAZET_OT)



Infos pratiques

Pratique : VTT

Longueur : 33.3 km

Dénivelé positif : 764 m

Difficulté : Intermédiaire

Type : Boucle

Thèmes : VTT

Itinéraire

Départ : Chanaleilles

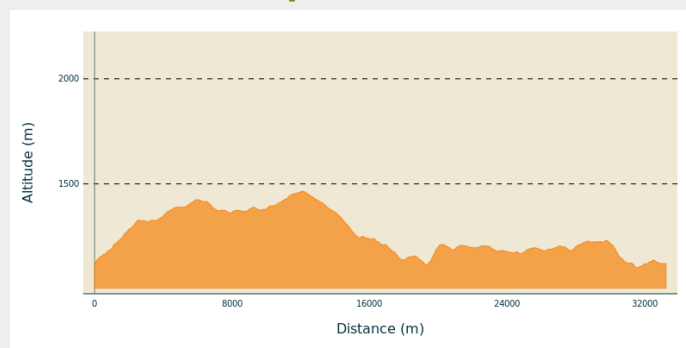
Arrivée : Chanaleilles

Communes : 1. Chanaleilles

2. Grèzes

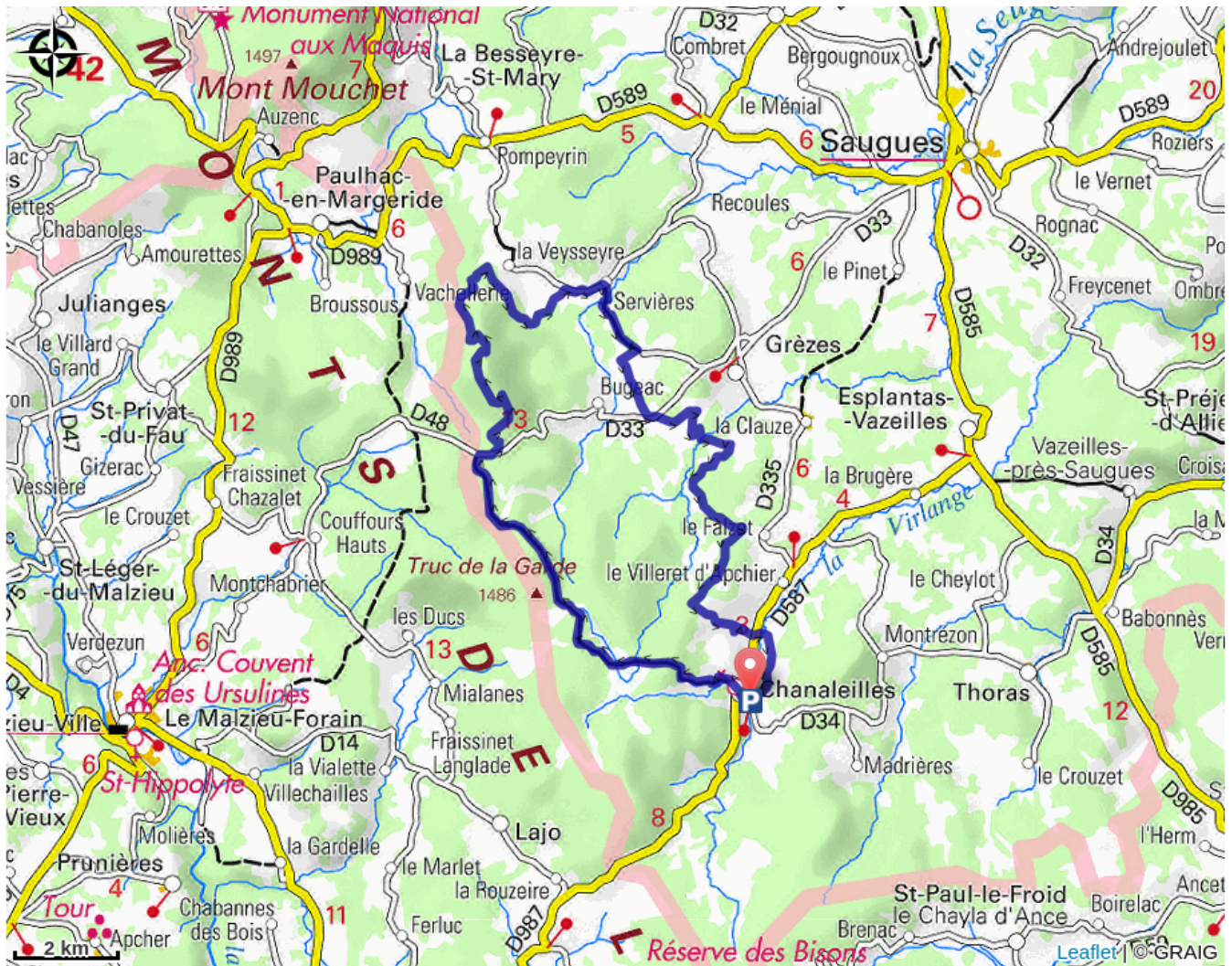
3. Saugues

Profil altimétrique



Altitude min 1101 m Altitude max 1465 m

Sur votre chemin...



Toutes les infos pratiques

Comment venir ?

Accès routier

1h au Sud-Ouest du Puy-en-Velay

Parking conseillé

Aire de camping-car, route de Chazeaux