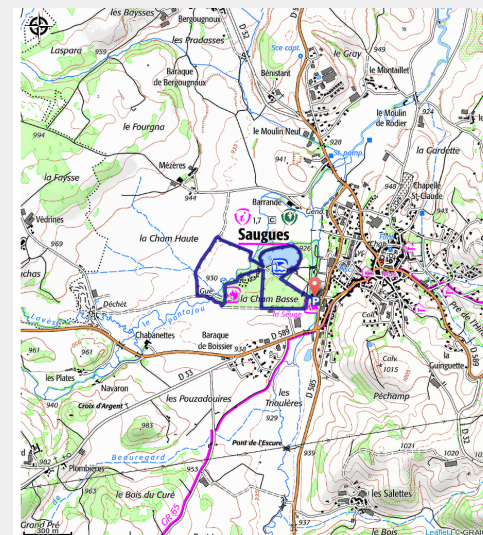


Lachamp

Gorges de l'Allier - Saugues



(MAZET_OT)



Infos pratiques

Pratique : VTT

Longueur : 3.1 km

Dénivelé positif : 11 m

Difficulté : Très facile

Type : Boucle

Thèmes : VTT

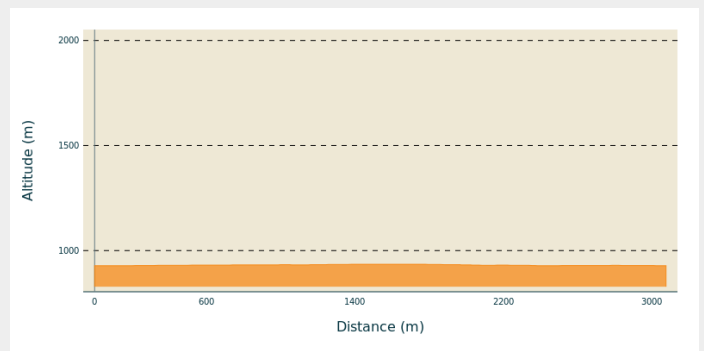
Itinéraire

Départ : Saugues

Arrivée : Saugues

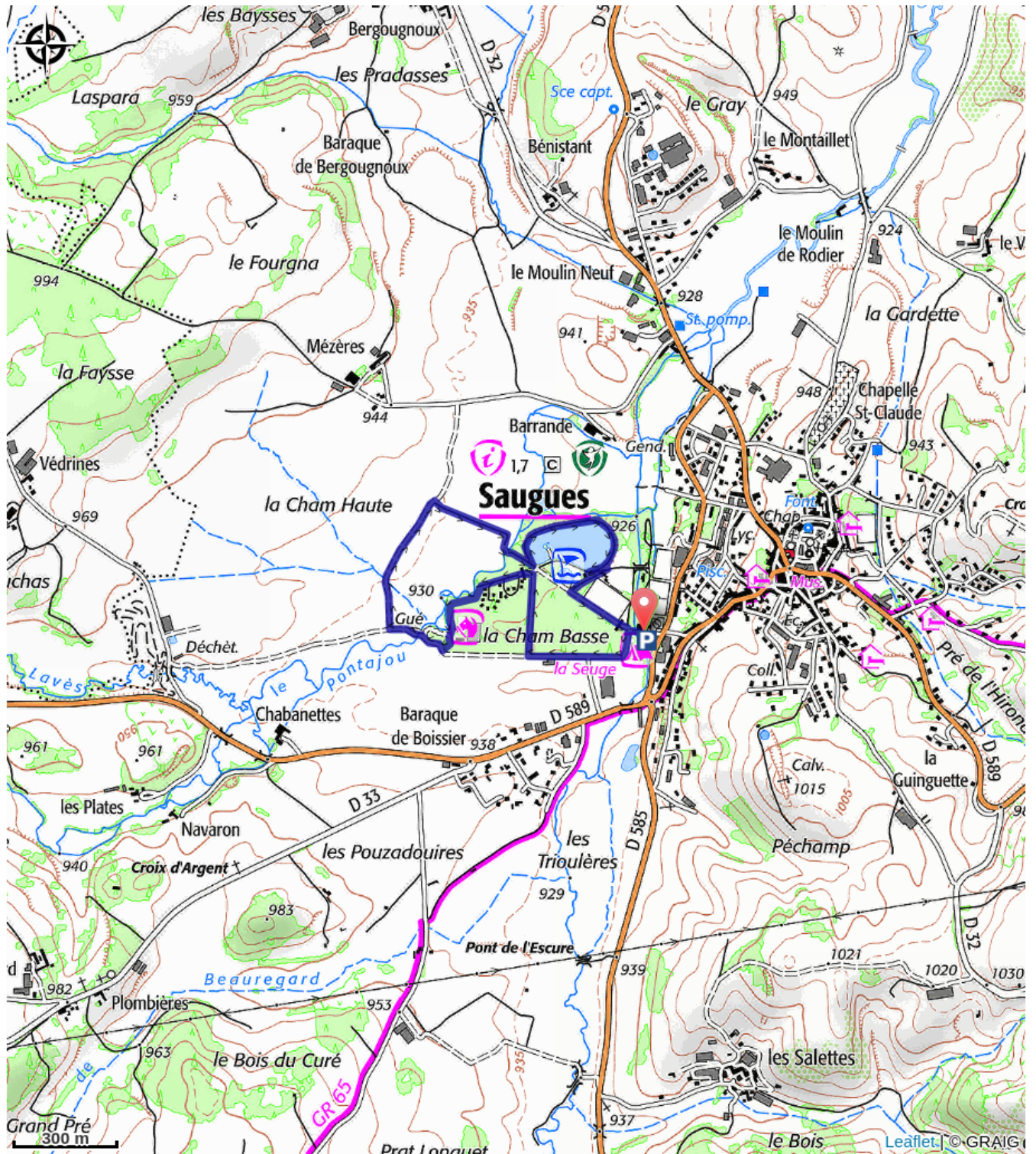
Communes : 1. Saugues

Profil altimétrique



Altitude min 928 m Altitude max 935 m

Sur votre chemin...



Toutes les infos pratiques

Comment venir ?

Accès routier

45 minutes au Sud-Ouest du Puy-en-Velay

Parking conseillé

Aire de camping-car, route de Chazeaux