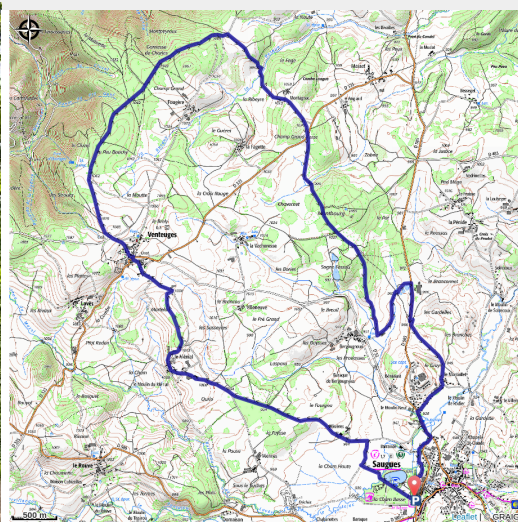


Les quatre vents

Gorges de l'Allier - Saugues



(MAZET_OT)



Infos pratiques

Pratique : VTT

Longueur : 17.9 km

Dénivelé positif : 322 m

Difficulté : Facile

Type : Boucle

Thèmes : VTT

Itinéraire

Départ : Saugues

Arrivée : Saugues

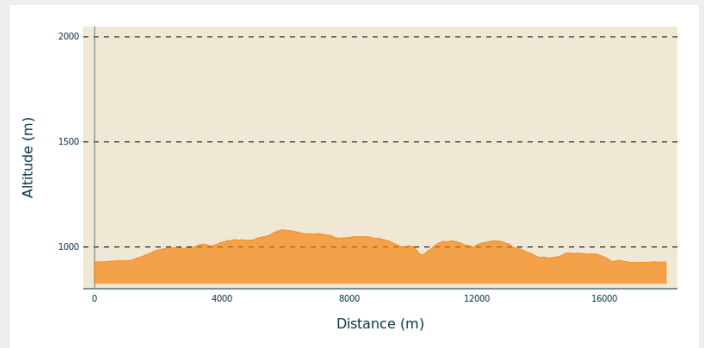
Communes : 1. Saugues

2. Venteuges

3. Pébrac

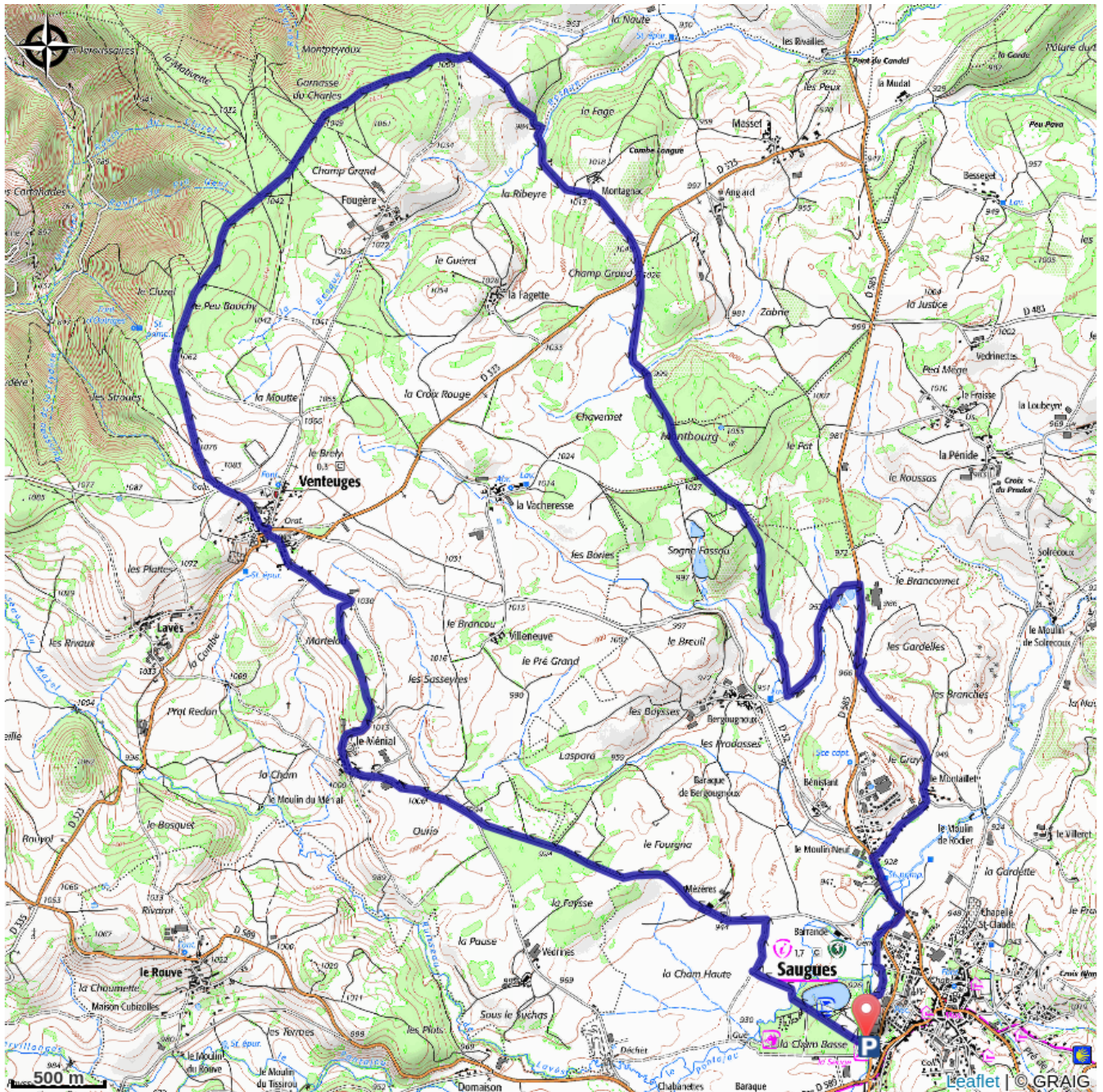
4. Cubelles

Profil altimétrique



Altitude min 925 m Altitude max 1081 m

Sur votre chemin...



Toutes les infos pratiques

Comment venir ?

Accès routier

45 minutes au Sud-Ouest du Puy-en-Velay

Parking conseillé

Aire de camping-car, route de Chazeaux