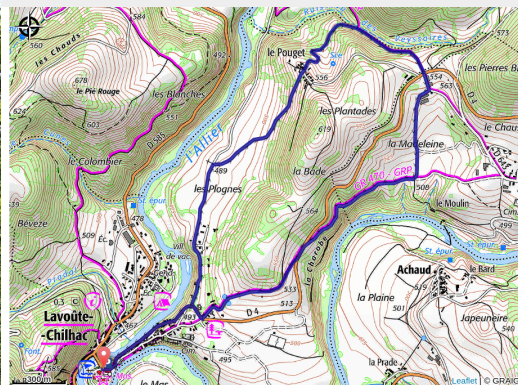


# La Pouget

Gorges de l'Allier - Lavoûte-Chilhac



(MAZET\_OT)



## Infos pratiques

Pratique : VTT

Longueur : 6.6 km

Dénivelé positif : 167 m

Difficulté : Très facile

Type : Boucle

Thèmes : VTT

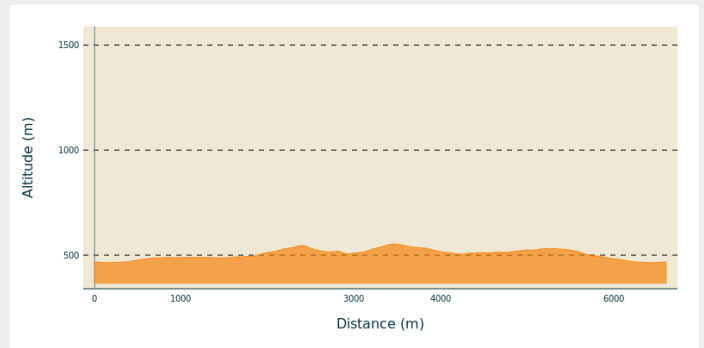
# Itinéraire

**Départ** : Lavoûte-Chilhac

**Arrivée** : Lavoûte-Chilhac

**Communes** : 1. Lavoûte-Chilhac  
2. Chilhac

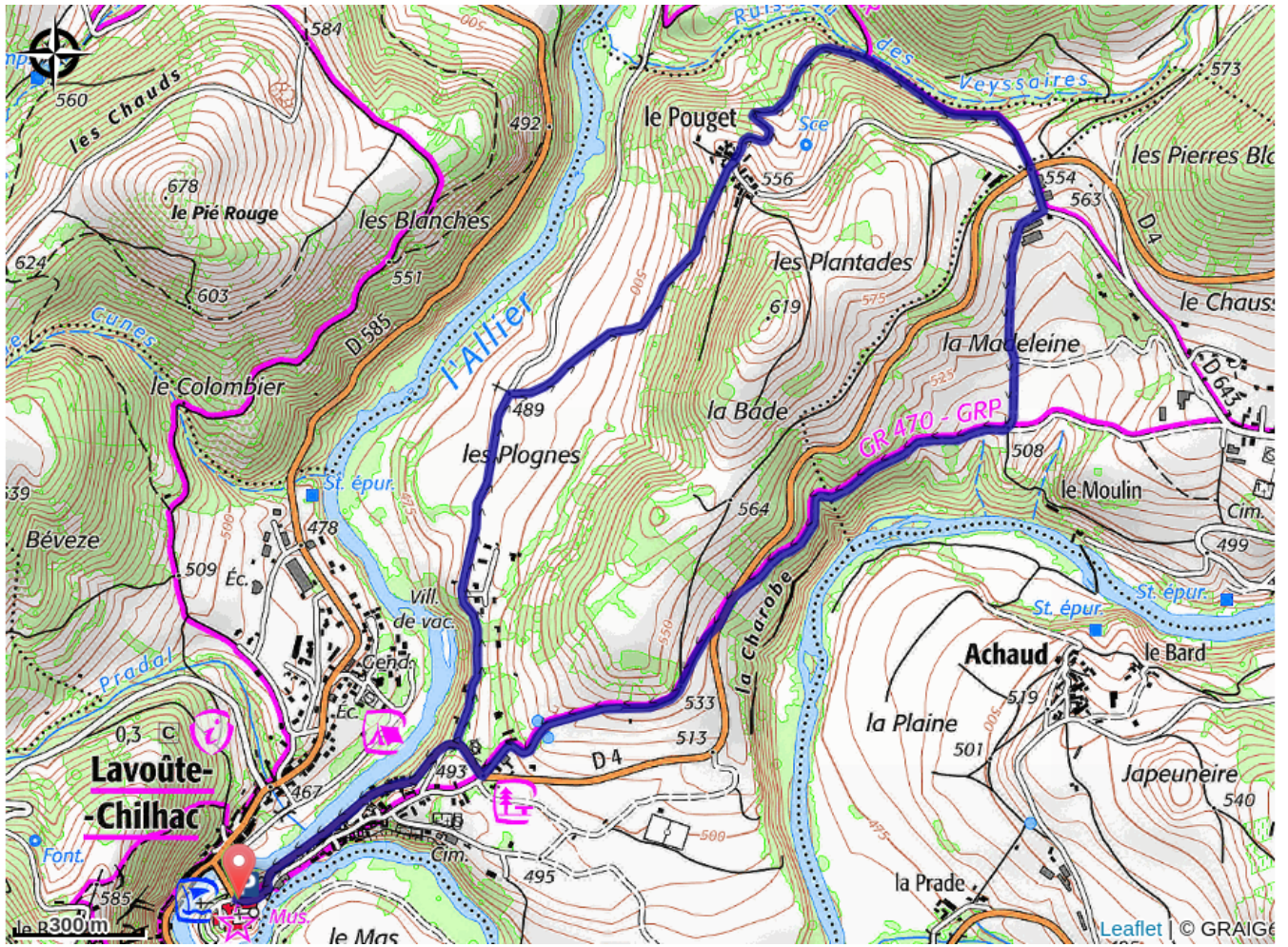
## Profil altimétrique



Altitude min 464 m Altitude max 553 m



# Sur votre chemin...



# Toutes les infos pratiques

## Comment venir ?

Accès routier

50 minutes au Nord-Ouest du Puy-en-Velay

Parking conseillé

Office de tourisme, place des anciens moulins