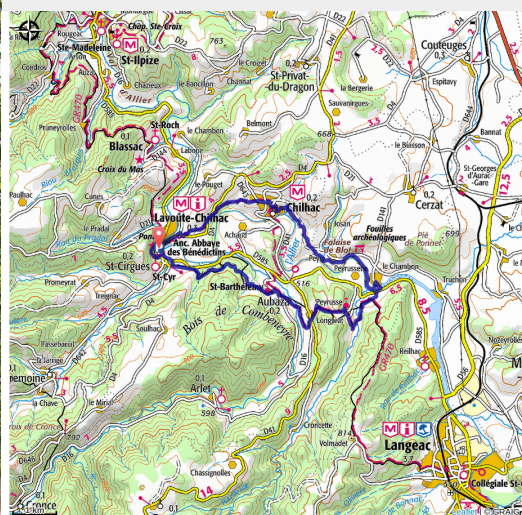


Entre Basalte et Allier

Gorges de l'Allier - Lavoûte-Chilhac



(MAZET_OT)



Infos pratiques

Pratique : VTT

Longueur : 16.9 km

Dénivelé positif : 437 m

Difficulté : Intermédiaire

Type : Boucle

Thèmes : VTT

Itinéraire

Départ : Lavoûte-Chilhac

Arrivée : Lavoûte-Chilhac

Communes : 1. Lavoûte-Chilhac

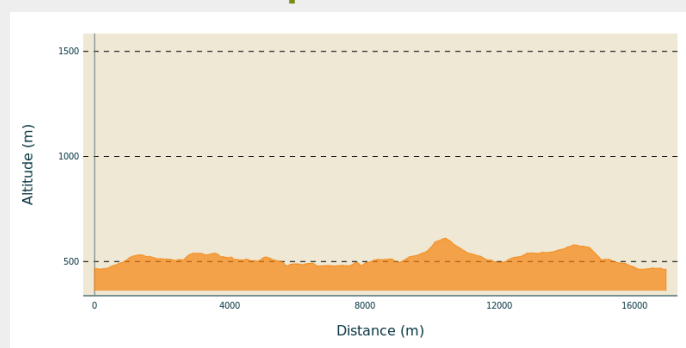
2. Chilhac

3. Cerzat

4. Aubazat

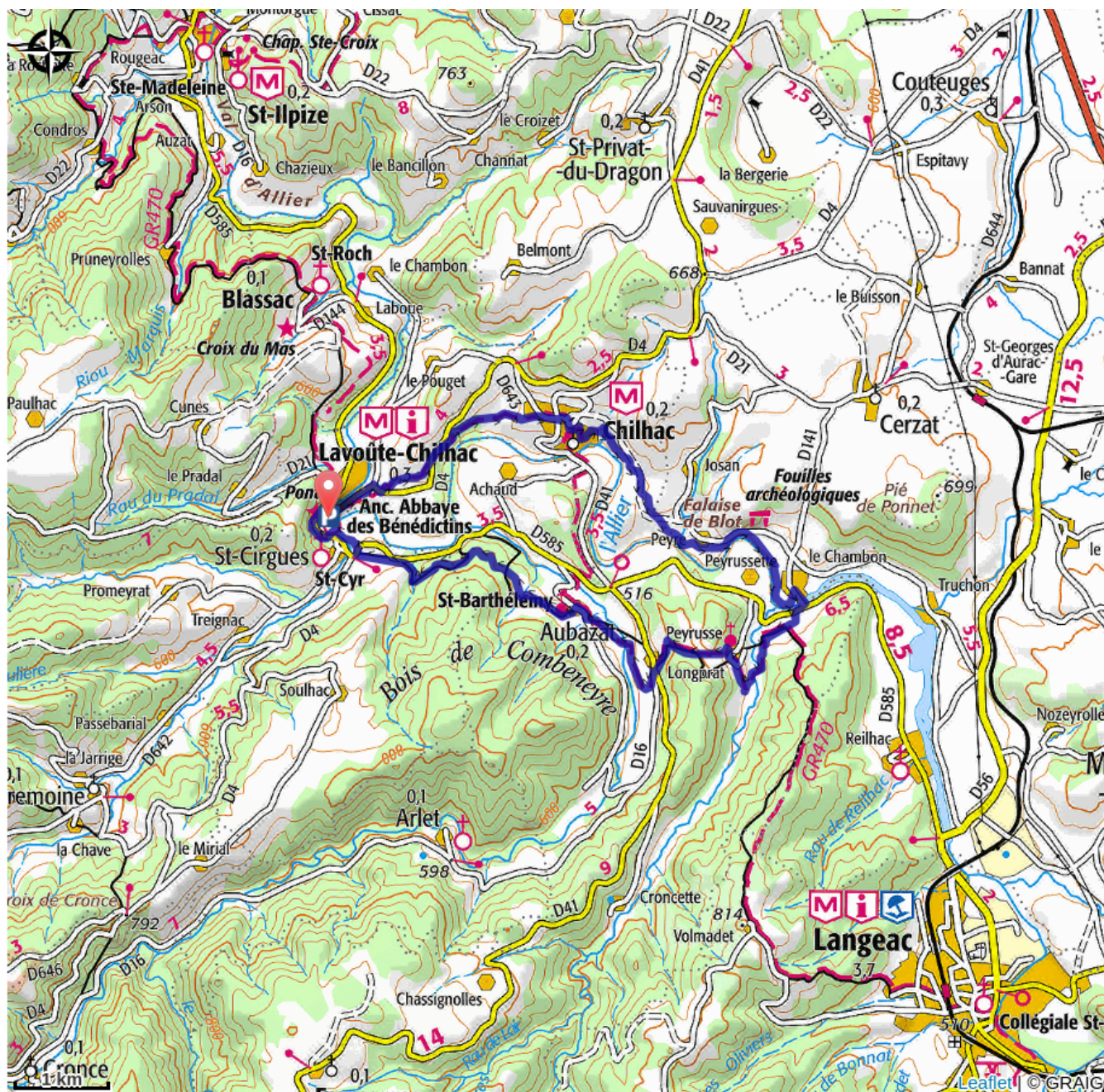
5. Saint-Cirgues

Profil altimétrique



Altitude min 461 m Altitude max 611 m

Sur votre chemin...



Toutes les infos pratiques

Comment venir ?

Accès routier

50 minutes au Nord-Ouest du Puy-en-Velay

Parking conseillé

Office de tourisme, place des anciens moulins