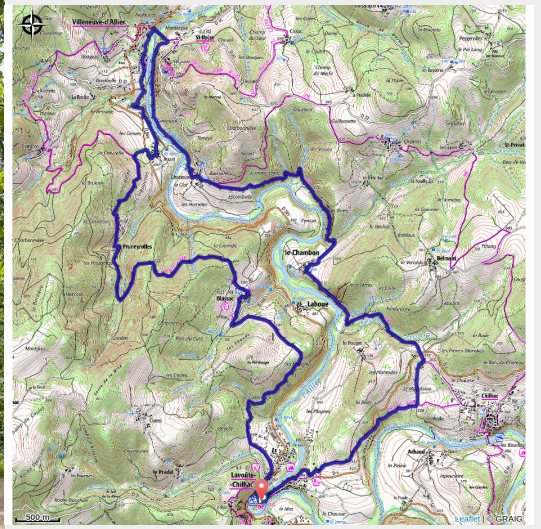


# La Vallée de la Ribeyre

Gorges de l'Allier - Lavoûte-Chilhac



(MAZET\_OT)



## Infos pratiques

---

Pratique : VTT

---

Longueur : 21.0 km

---

Dénivelé positif : 618 m

---

Difficulté : Intermédiaire

---

Type : Boucle

---

Thèmes : VTT

# Itinéraire

**Départ** : Lavoûte-Chilhac

**Arrivée** : Lavoûte-Chilhac

**Communes** : 1. Lavoûte-Chilhac

2. Blassac

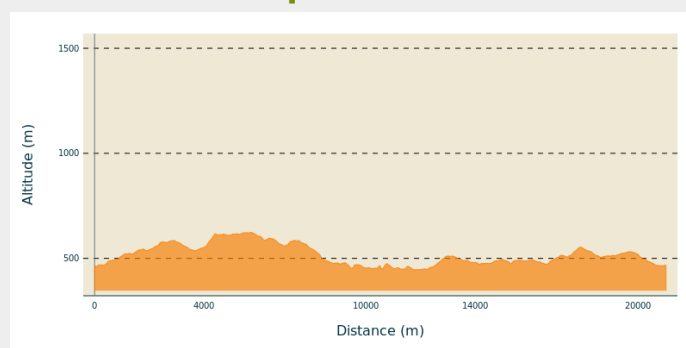
3. Villeneuve-d'Allier

4. Saint-Ilpize

5. Saint-Privat-du-Dragon

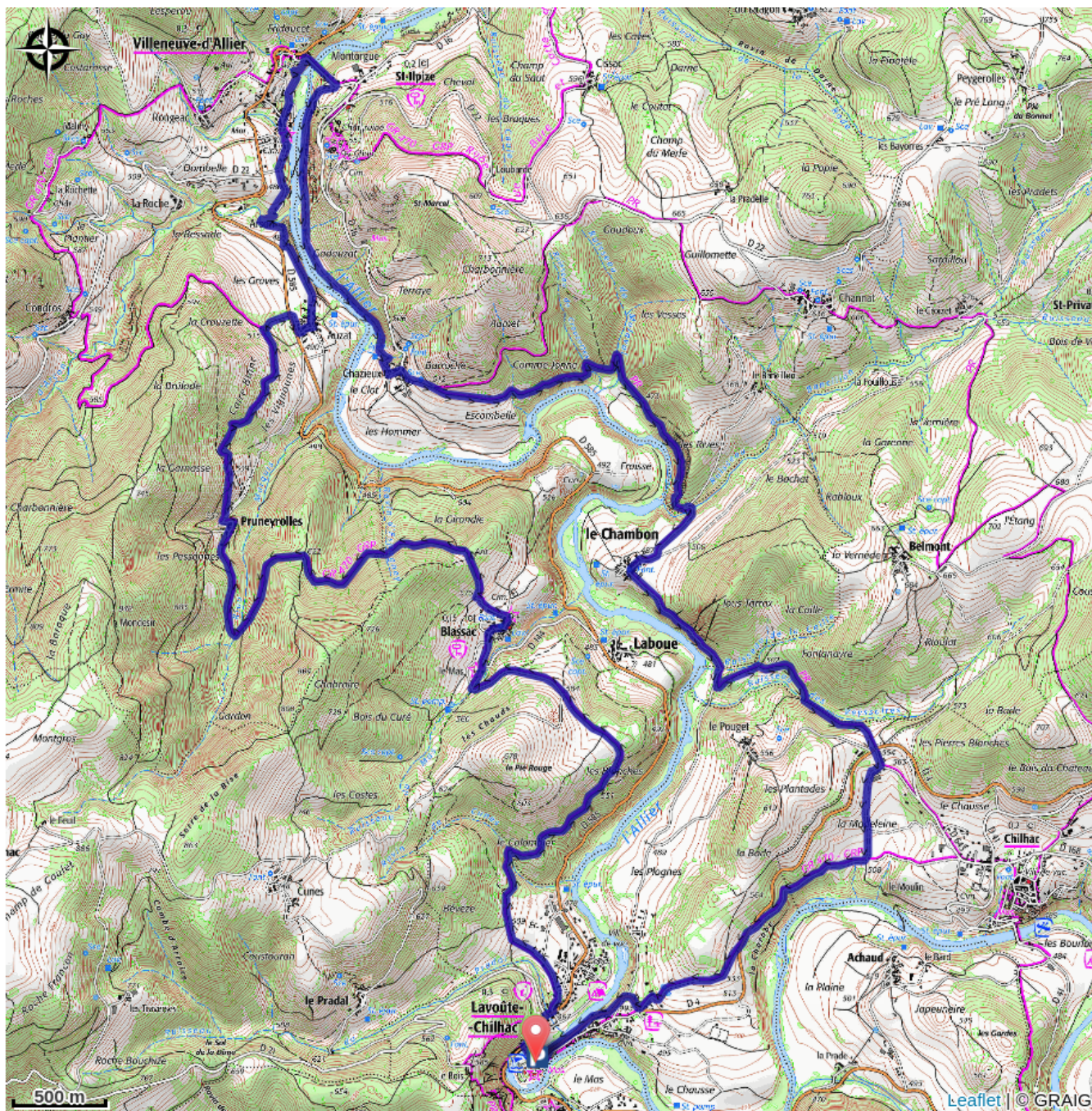
6. Chilhac

## Profil altimétrique



Altitude min 446 m Altitude max 623 m

# Sur votre chemin...



# Toutes les infos pratiques

## Comment venir ?

Accès routier

50 minutes au Nord-Ouest du Puy-en-Velay

Parking conseillé

Office de tourisme, place des anciens moulins