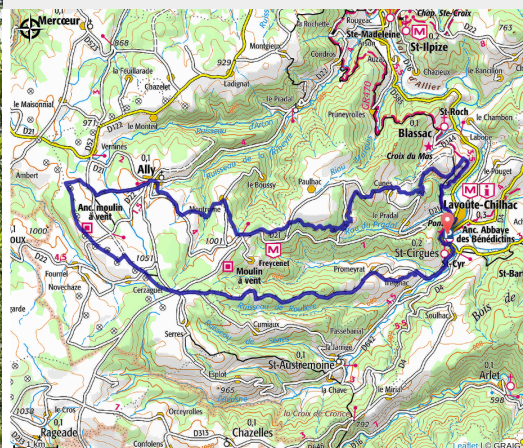


# La plateau d'Ally

Gorges de l'Allier - Lavoûte-Chilhac



(MAZET\_OT)



## Infos pratiques

Pratique : VTT

Longueur : 30.2 km

Dénivelé positif : 951 m

Difficulté : Difficile

Type : Boucle

Thèmes : VTT

# Itinéraire

**Départ** : Lavoûte-Chilhac

**Arrivée** : Lavoûte-Chilhac

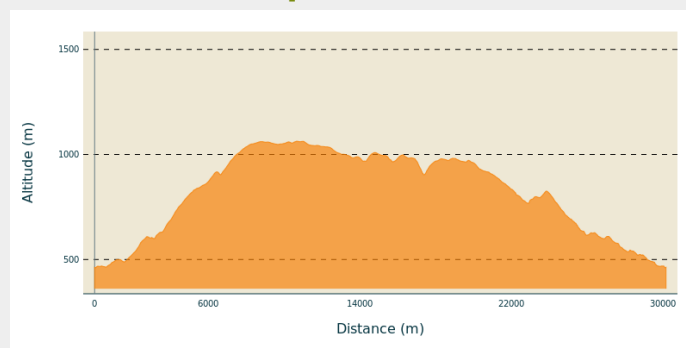
**Communes** : 1. Lavoûte-Chilhac

2. Saint-Cirgues

3. Ally

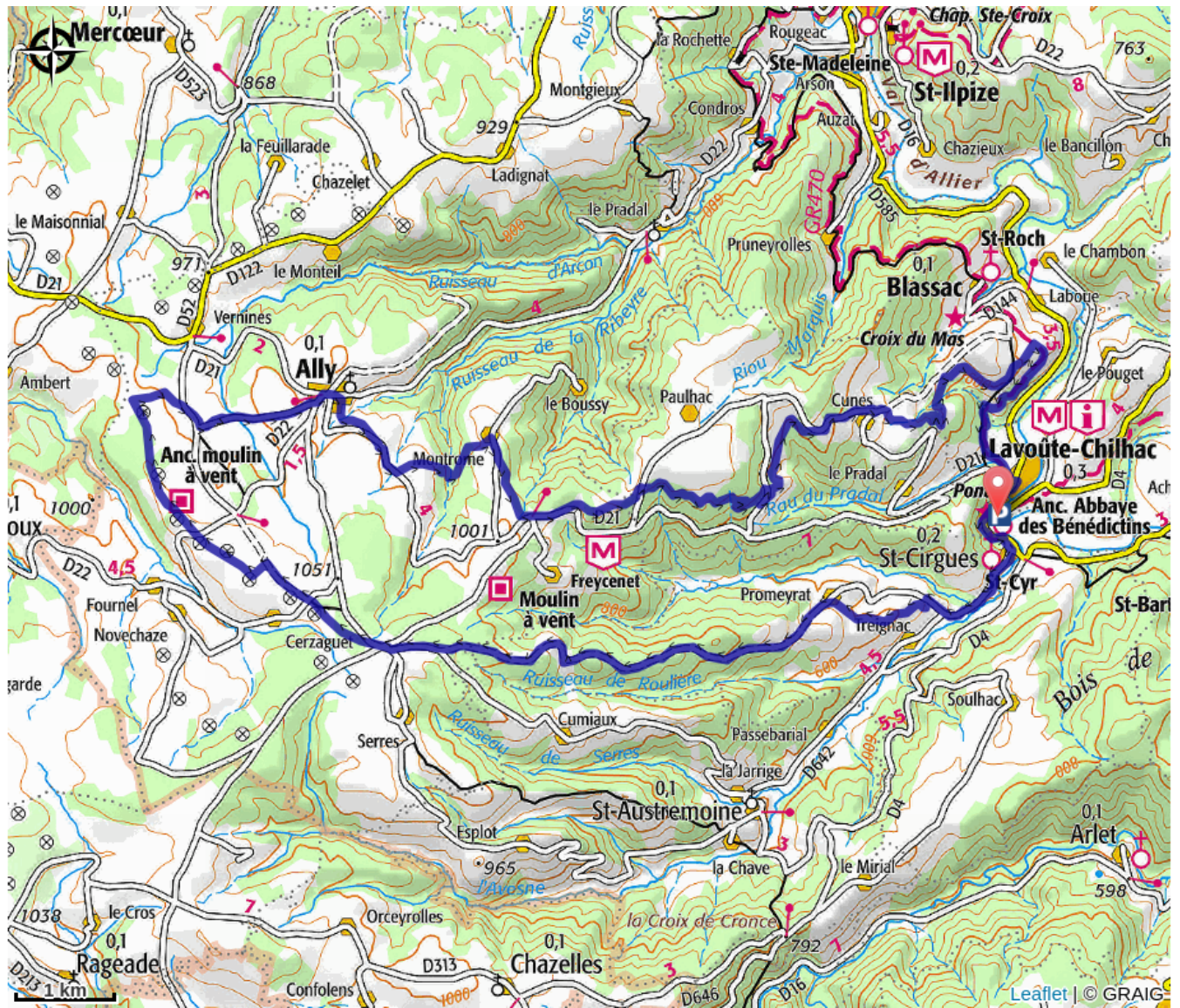
4. Blassac

## Profil altimétrique



Altitude min 461 m Altitude max 1063 m

# Sur votre chemin...



# Toutes les infos pratiques

## Comment venir ?

Accès routier

50 minutes au Nord-Ouest du Puy-en-Velay

Parking conseillé

Office de tourisme, place des anciens moulins