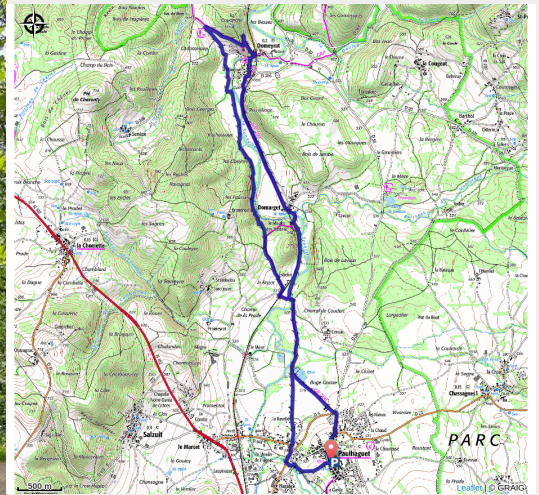


A l'assaut du château !

Gorges de l'Allier - Paulhaguet



(MAZET_OT)



Infos pratiques

Pratique : VTT

Longueur : 12.9 km

Dénivelé positif : 169 m

Difficulté : Facile

Type : Boucle

Thèmes : VTT

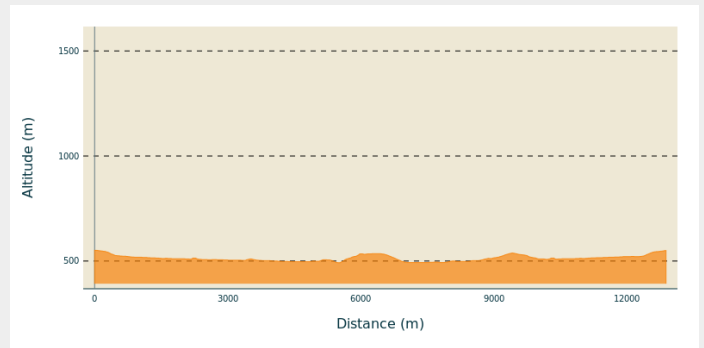
Itinéraire

Départ : Paulhaguet

Arrivée : Paulhaguet

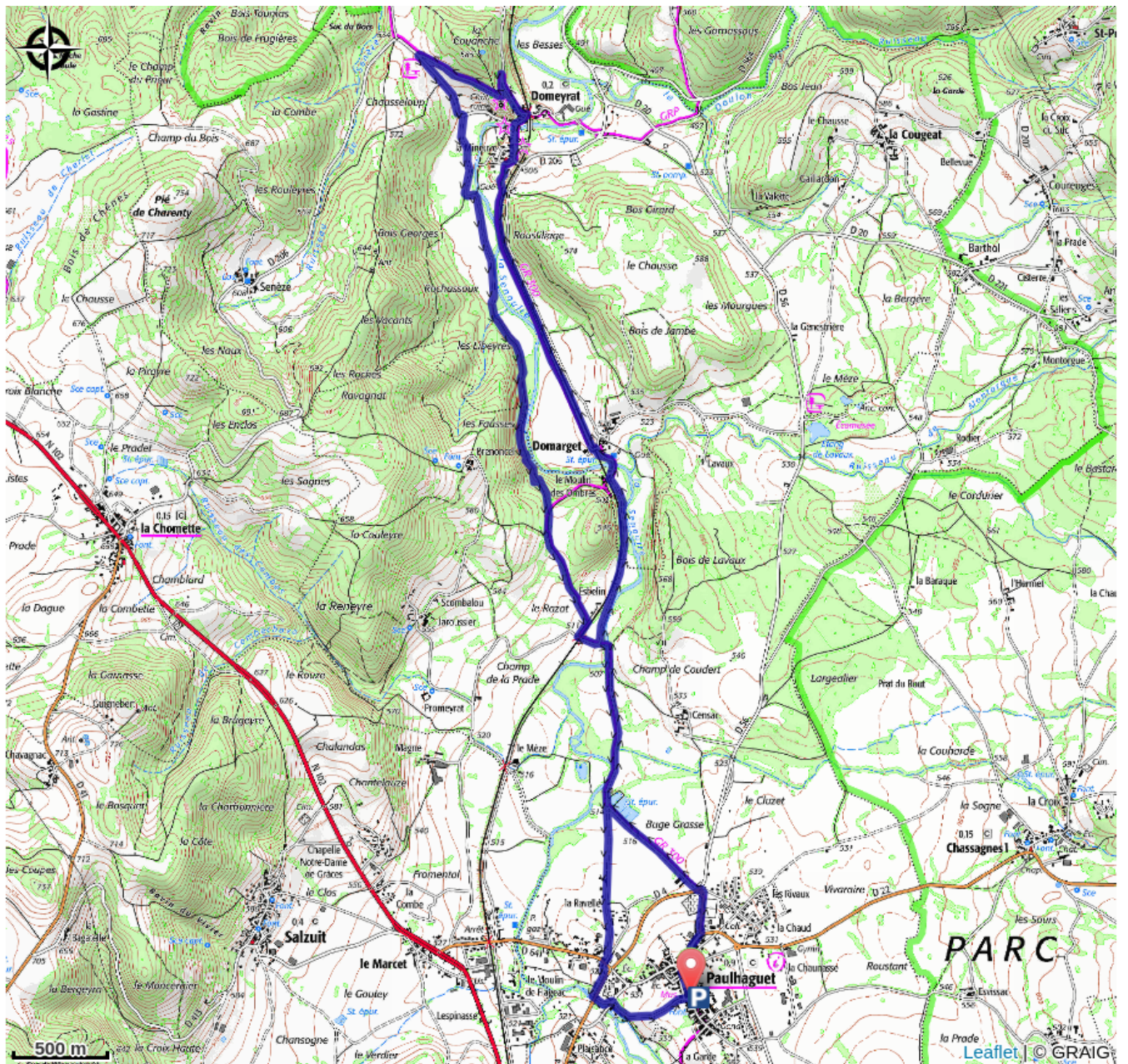
Communes : 1. Paulhaguet
2. Domeyrat

Profil altimétrique



Altitude min 492 m Altitude max 551 m

Sur votre chemin...



Toutes les infos pratiques

Comment venir ?

Accès routier

40 minutes au Nord-Ouest du Puy-en-Velay

Parking conseillé

Place Lafayette, Paulhaguet