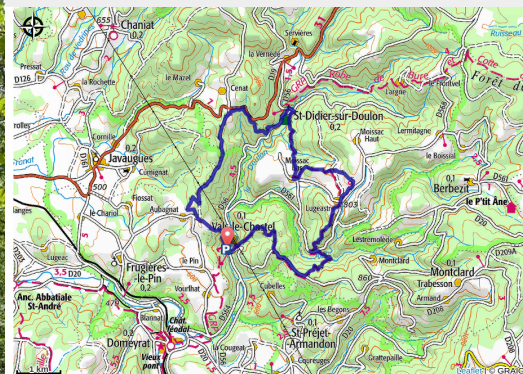


La vallée du Doulon

Gorges de l'Allier



(MAZET_J_OT)



Infos pratiques

Pratique : VTT

Longueur : 17.8 km

Dénivelé positif : 718 m

Difficulté : Intermédiaire

Type : Boucle

Thèmes : VTT

Itinéraire

Départ : Vals le Chastel

Arrivée : Vals le Chastel

Balisage : ▶ VTT

Communes : 1. Vals-le-Chastel

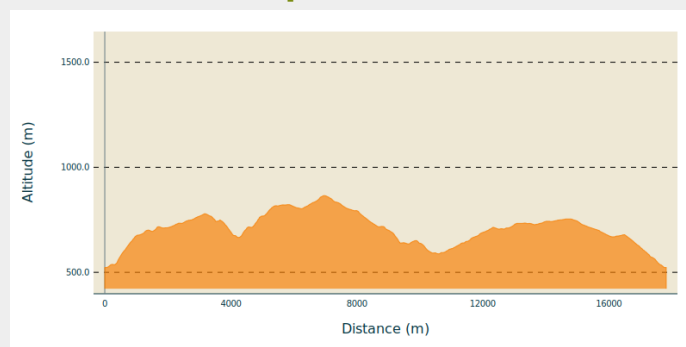
2. Montclard

3. Saint-Didier-sur-Doulon

4. Javaugues

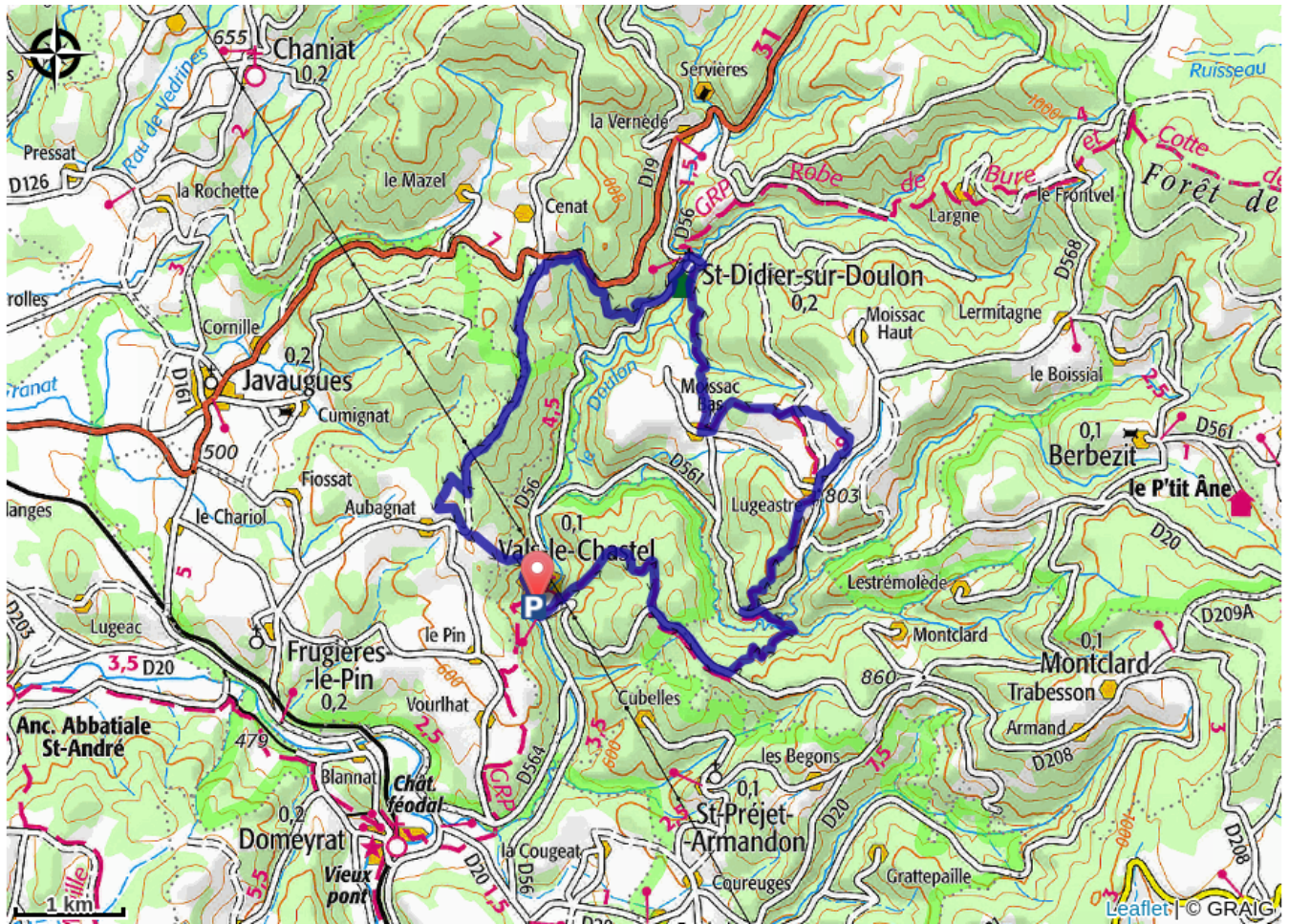
5. Frugières-le-Pin

Profil altimétrique



Altitude min 522 m Altitude max 865 m

Sur votre chemin...



Toutes les infos pratiques

Comment venir ?

Accès routier

45 minutes au Nord-Ouest du Puy-en-Velay

Parking conseillé

Parking de la Mairie, Vals le Chastel