
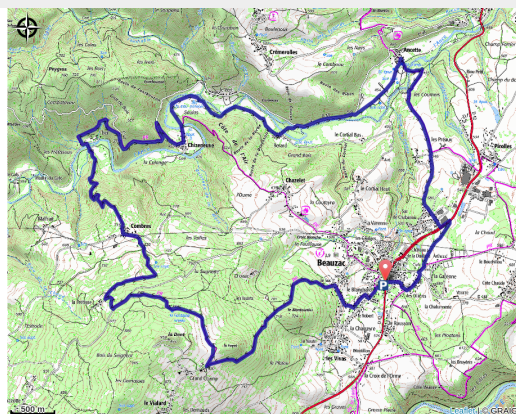


# Lous Pinatou

Gorges de la Loire - Beauzac



Dans la forêt de Beauzac (OTIMVR)



*Les 3 premiers km sont exigeants avec des sentiers caillouteux puis la descente jusqu'à l'Ance est rapide et sans danger. On traverse alors 3 fois la rivière avant de remonter vers Beauzac par de grands chemins sablonneux.*

Le saviez-vous ? **Le Saint-Agur**, savoureux fromage à pâte persillé connu internationalement est fabriqué à Beauzac à partir de la collecte de lait pasteurisé des Monts du Velay. Créé par les Maîtres Fromagers de La Compagnie Fromagère de la Vallée de l'Ance (CFVA), le Saint-Agur allie la force du goût de bleu à la douceur d'une texture fondante. Un magasin est ouvert au public chaque fin de semaine.

## Infos pratiques

Pratique : VTT

Longueur : 18.4 km

Dénivelé positif : 573 m

Difficulté : Intermédiaire

Type : Boucle

Thèmes : VTT

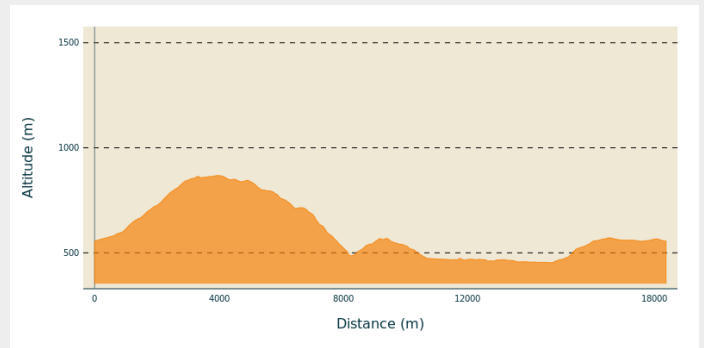
# Itinéraire

**Départ** : Beauzac

**Arrivée** : Beauzac

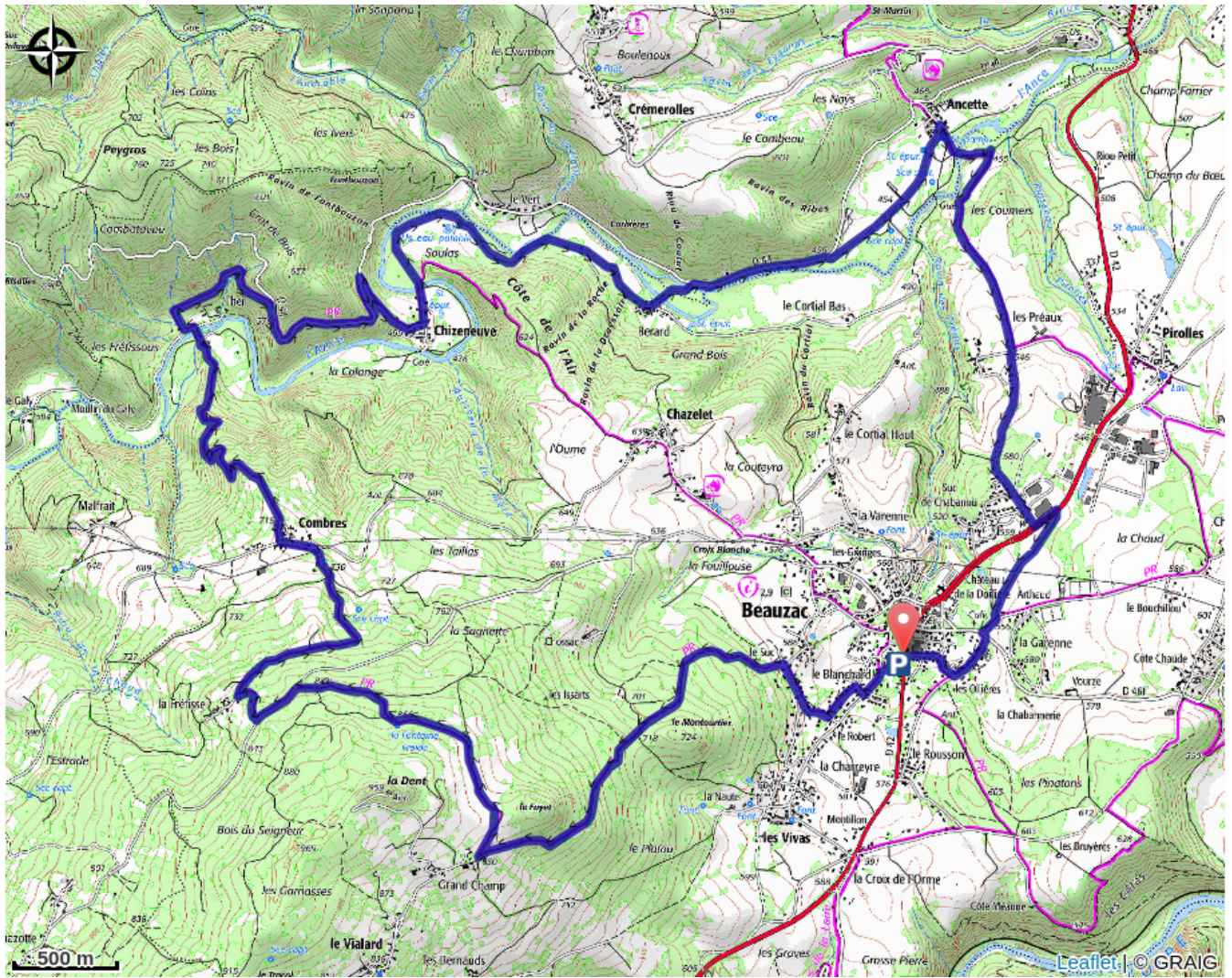
**Communes** : 1. Beauzac  
2. Bas-en-Basset

## Profil altimétrique



Altitude min 453 m Altitude max 868 m

# Sur votre chemin...



# Toutes les infos pratiques

## Comment venir ?

Accès routier

22 minutes au Nord d'Yssingeaux

Parking conseillé

Place du près Clos, Beauzac