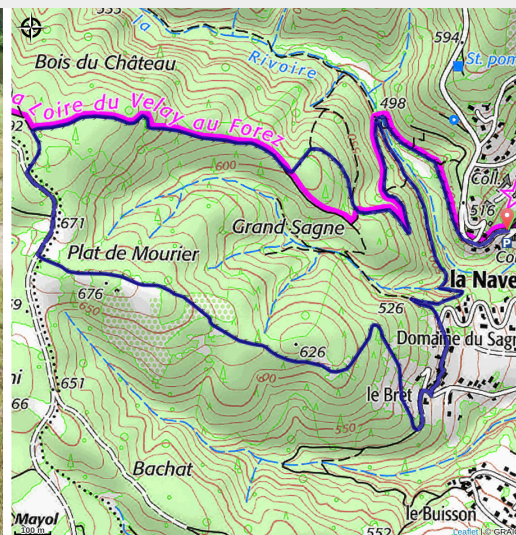


T26 -La rase de l'Amour

Gorges de la Loire - Aurec-sur-Loire



Trail en pleine nature (OT Loire Semène)



Partez à l'assaut d'une jolie côte sur cet itinéraire forestier. Le sommet vous offrira un peu de répit avant d'enchaîner sur la descente. Un circuit idéal pour se familiariser avec la pratique du trail sur des pentes prononcées et parfois caillouteuses.

Infos pratiques

Pratique : Trail

Durée : 45 min

Longueur : 6.3 km

Dénivelé positif : 265 m

Difficulté : Très facile

Type : Boucle

Thèmes : Trail

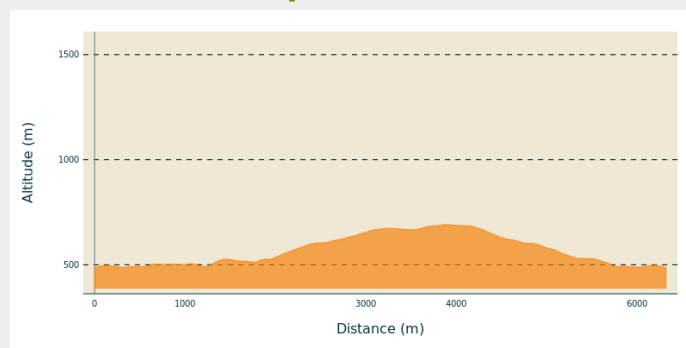
Itinéraire

Départ : Aurec-sur-Loire

Arrivée : Aurec-sur-Loire

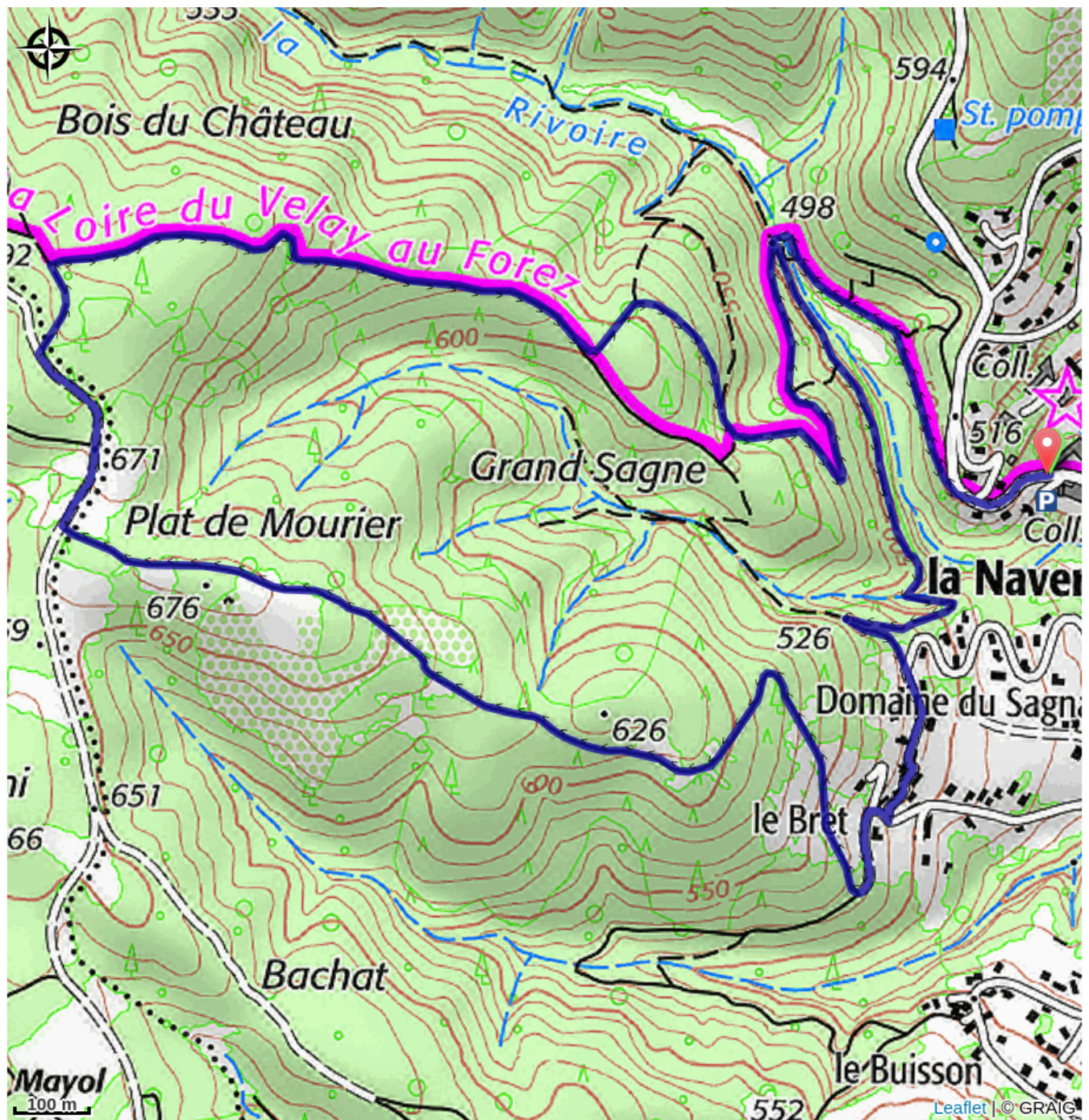
Communes : 1. Aurec-sur-Loire
2. Malvalette

Profil altimétrique



Altitude min 486 m Altitude max 691 m

Sur votre chemin...



Toutes les infos pratiques

Comment venir ?

Accès routier

30 minutes au Nord de Yssingeaux

Parking conseillé

Proche du Gymnase de Chazournes, chemin de la Moure, Aurec-sur-Loire