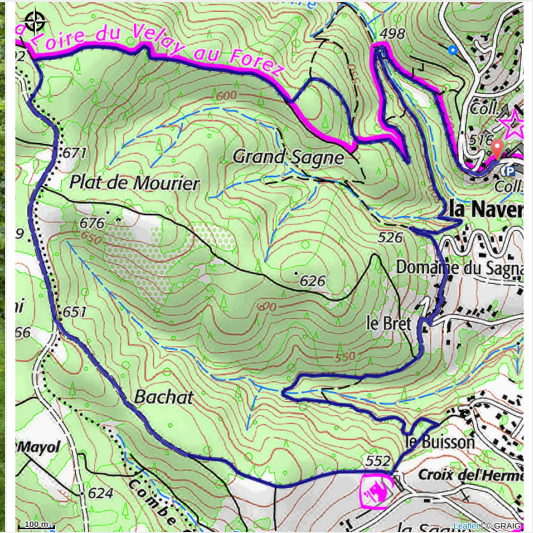


## T27 - Le Buisson

Gorges de la Loire - Aurec-sur-Loire



Équipe en Ascension (OT Loire Semène)



*Ce circuit court mais intense vous offrira un beau point de vue sur le village de l'Hermet et les sucx altiligériens, placé idéalement pour souffler à mi pente. Une montée et une descente se suivent sur ce parcours découverte déjà exigeant.*

### Infos pratiques

Pratique : Trail

Durée : 49 min

Longueur : 7.6 km

Dénivelé positif : 294 m

Difficulté : Très facile

Type : Boucle

Thèmes : Trail

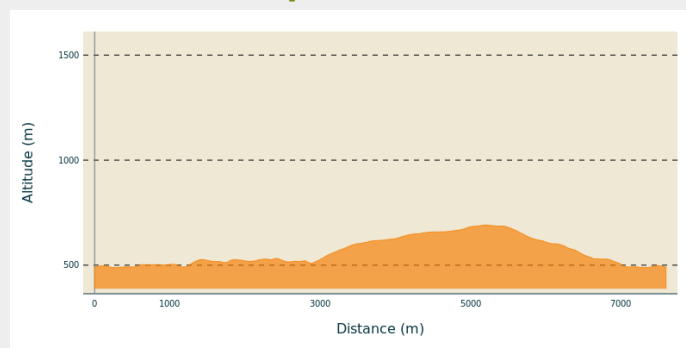
# Itinéraire

**Départ** : Aurec-sur-Loire

**Arrivée** : Aurec-sur-Loire

**Communes** : 1. Aurec-sur-Loire  
2. Malvalette

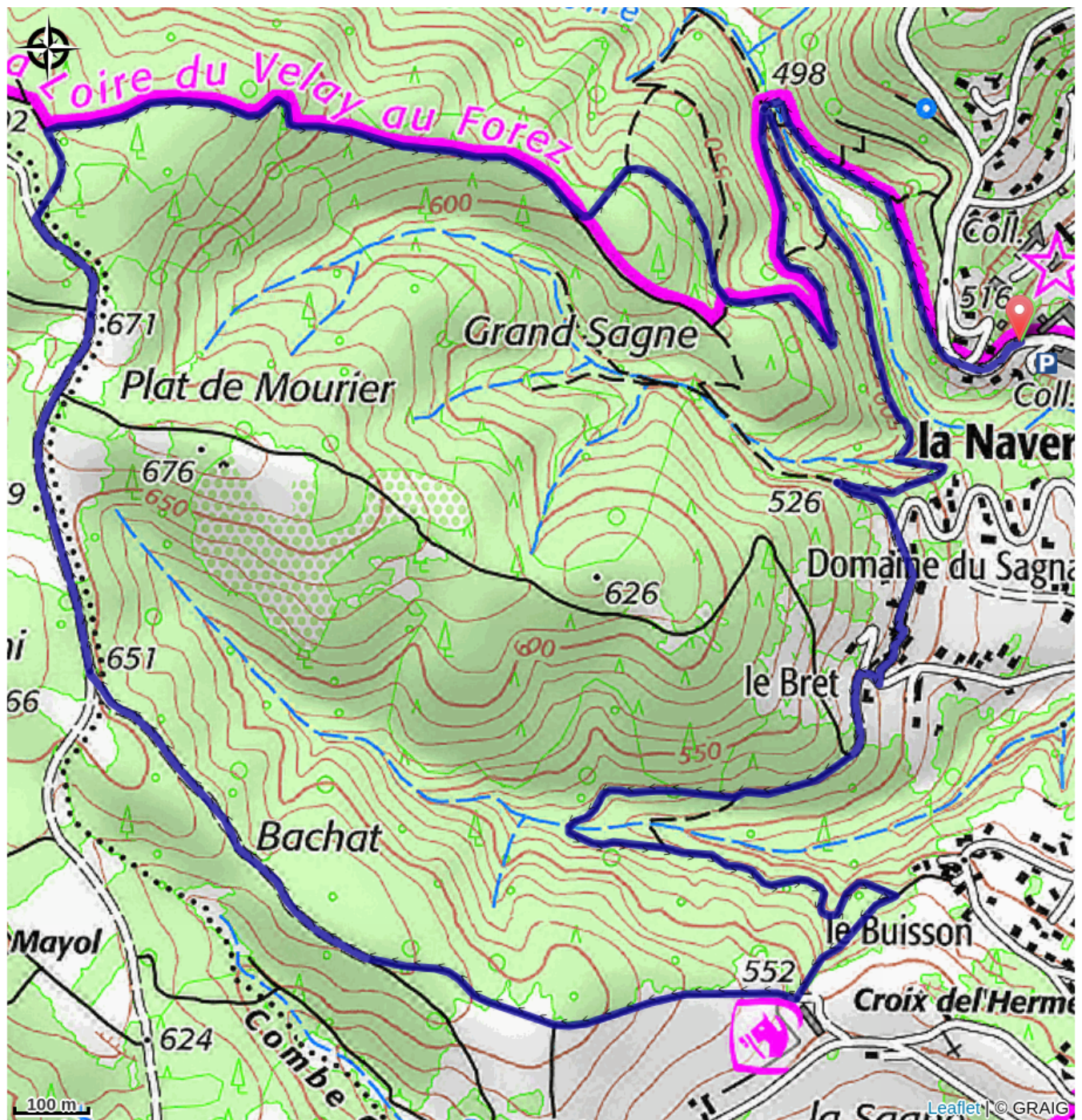
## Profil altimétrique



Altitude min 488 m Altitude max 691 m



# Sur votre chemin...



# Toutes les infos pratiques

## Comment venir ?

Accès routier

30 minutes au Nord de Yssingeaux

Parking conseillé

Proche du Gymnase de Chazournes, chemin de la Moure, Aurec-sur-Loire