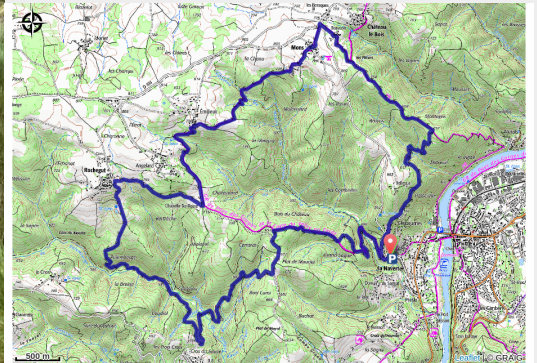


## T29 - Le Passe-Vite

Gorges de la Loire - Aurec-sur-Loire



Sur les hauts chemins (OT Loire Semène)



*Cet itinéraire débute par un joli mais exigeant sentier dans les bois qui vous hissera jusqu'au plateau où vous alternerez entre traversées de petits villages et chemins forestiers. Passé l'emblématique chapelle Sainte Reine, il vous restera des efforts à fournir pour encaisser la difficile descente depuis Rochegut, qui se termine en flirtant avec le ruisseau de Palemberge, puis effacer la dernière difficulté aux pourcentages usants.*

### Infos pratiques

Pratique : Trail

Durée : 2 h

Longueur : 17.7 km

Dénivelé positif : 771 m

Difficulté : Intermédiaire

Type : Boucle

Thèmes : Trail

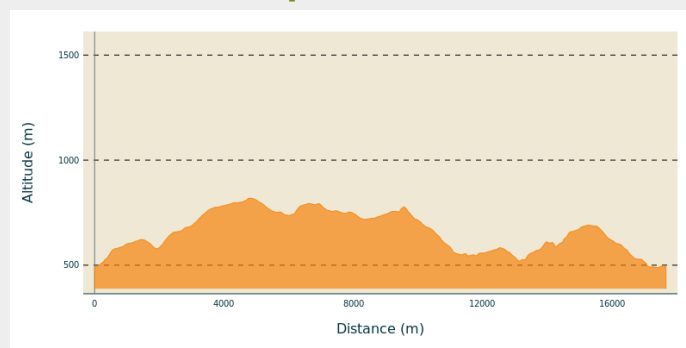
# Itinéraire

**Départ** : Aurec-sur-Loire

**Arrivée** : Aurec-sur-Loire

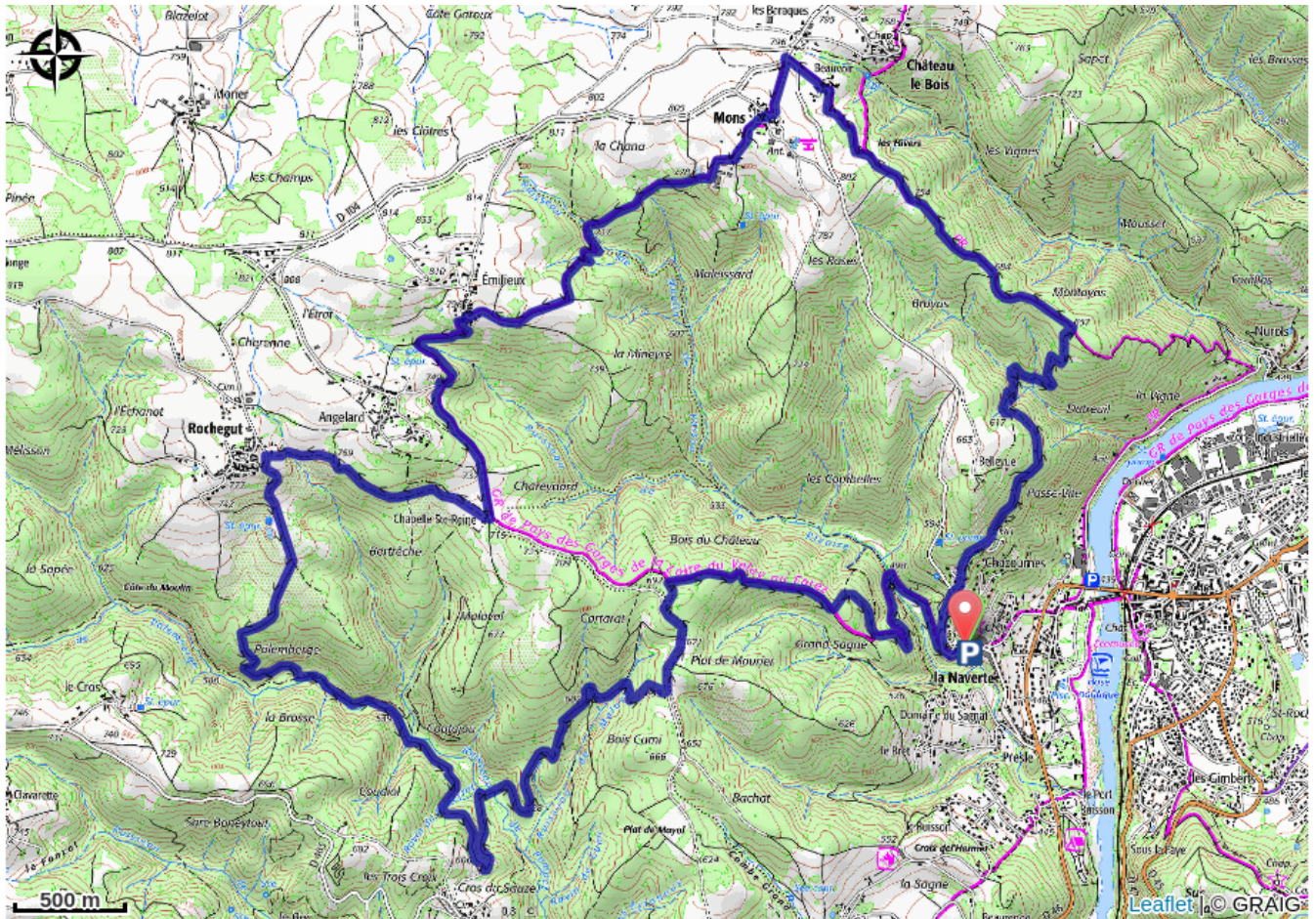
**Communes** : 1. Aurec-sur-Loire  
2. Malvalette

## Profil altimétrique



Altitude min 488 m Altitude max 819 m

# Sur votre chemin...



# Toutes les infos pratiques

## Comment venir ?

Accès routier

30 minutes au Nord de Yssingeaux

Parking conseillé

Proche du Gymnase de Chazournes, chemin de la Moure, Aurec-sur-Loire