T37 - La Papeterie

Gorges de la Loire - Séauve-sur-Semène

Vers de nouveaux horizons (OT Loire Semène)

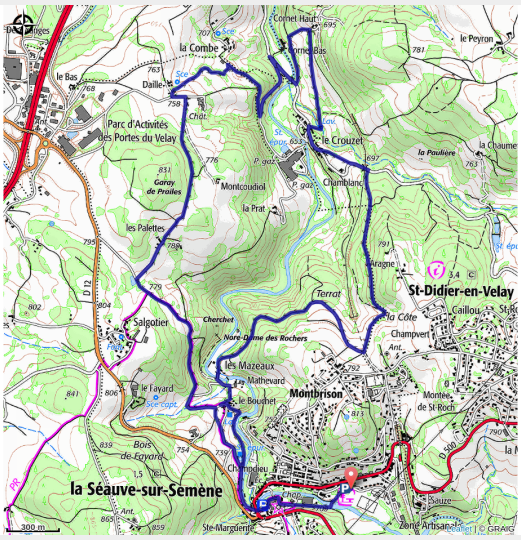

Ce circuit vous propose de parcourir une dizaine de kilomètres et de vous confronter à quelques difficultés sur des chemins agricoles et forestiers. Vous traverserez la rivière Semène à plusieurs reprises et vous familiariserez avec le patrimoine local.

Infos pratiques

- Pratique : Trail
- Durée : 1 h
- Longueur : 11.2 km
- Dénivelé positif : 318 m
- Difficulté : Très facile
- Type : Boucle
- Thèmes : Trail

Itinéraire

Départ : La Séauve-sur-Semène
Arrivée : La Séauve-sur-Semène
Communes : 1. Séauve-sur-Semène
2. Saint-Didier-en-Velay
3. Pont-Salomon

Profil altimétrique

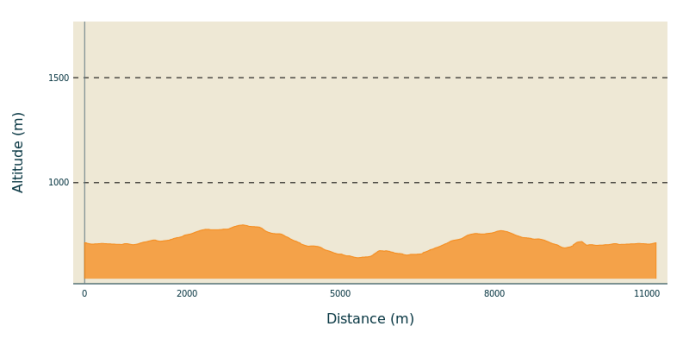

Altitude min 643 m Altitude max 799 m

Sur votre chemin…

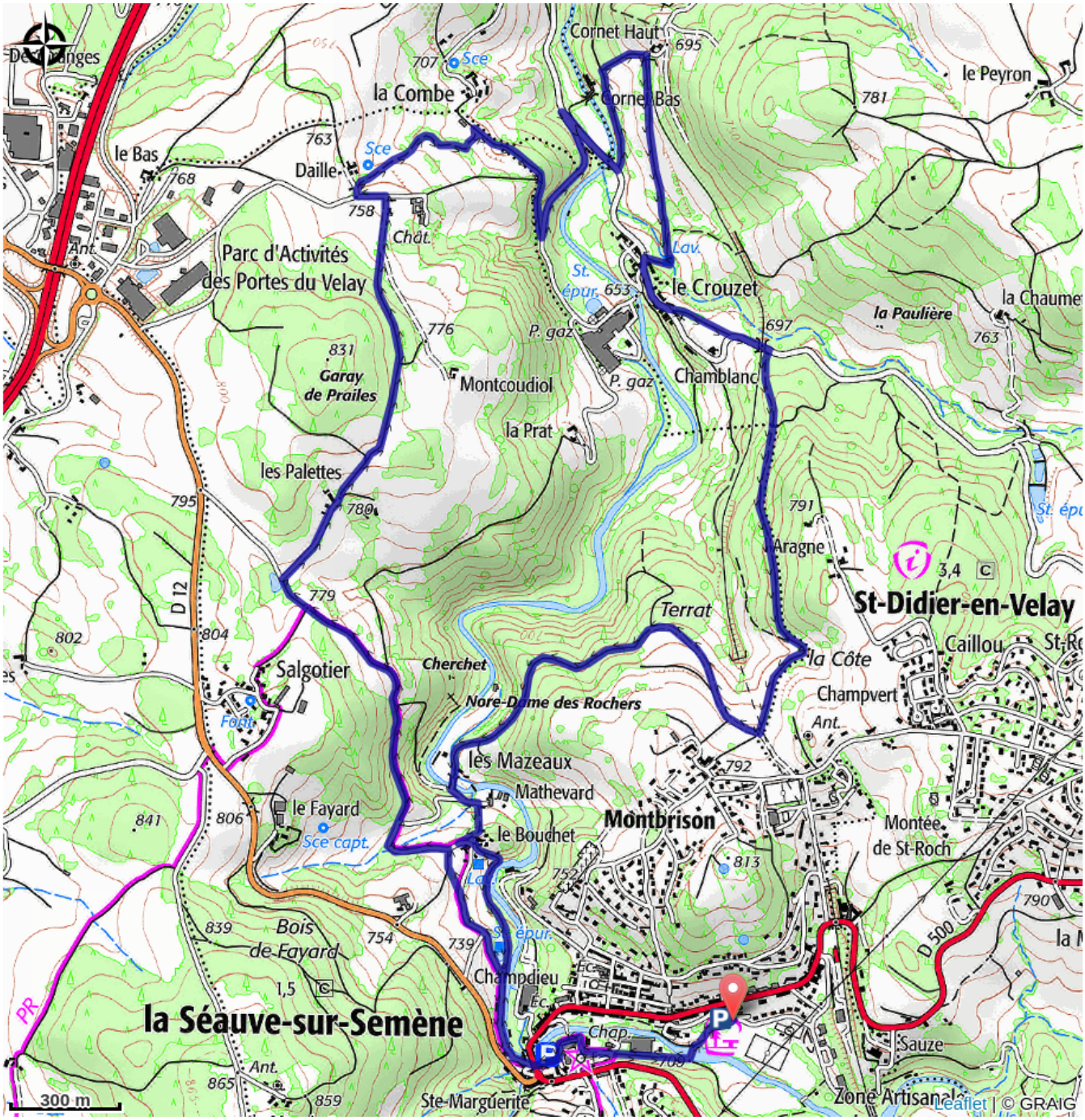

Toutes les infos pratiques

Comment venir ?

Accès routier

25 minutes au Nord-Ouest de Yssingeaux

Parking conseillé

Complexe Sportif de la Source, La Séauve-sur-Semène