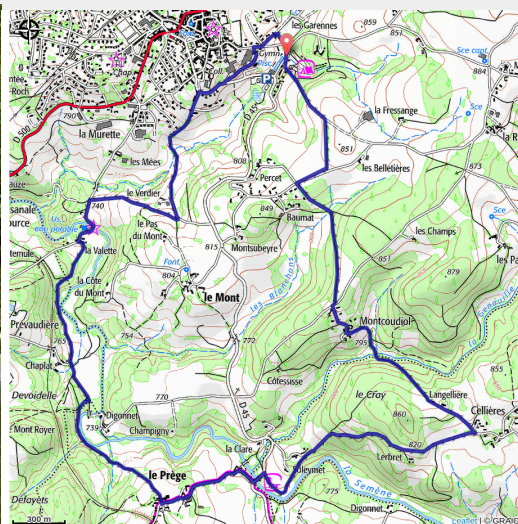


# T39 - Le Pont Médiéval

Saint-Didier-en-Velay



Équilibre en mouvement (OT Loire Semène)

*Ce circuit vous emmène à la découverte de la Semène, que vous traverserez une première fois sur un joli pont médiéval. Vous alternerez traversées de bois, de hameaux et de champs en passant parfois tout près de la rivière.*

## Infos pratiques

Pratique : Trail

Durée : 1 h

Longueur : 9.9 km

Dénivelé positif : 330 m

Difficulté : Très facile

Type : Boucle

Thèmes : Trail

# Itinéraire

**Départ** : Saint-Didier-en-Velay

**Arrivée** : Saint-Didier-en-Velay

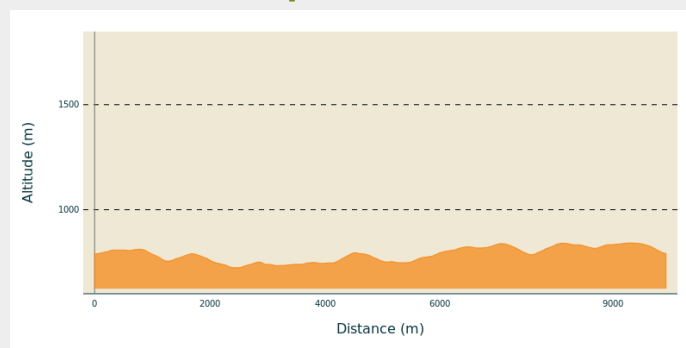
**Communes** : 1. Saint-Didier-en-Velay

2. Séauve-sur-Semène

3. Saint-Pal-de-Mons

4. Saint-Victor-Malescours

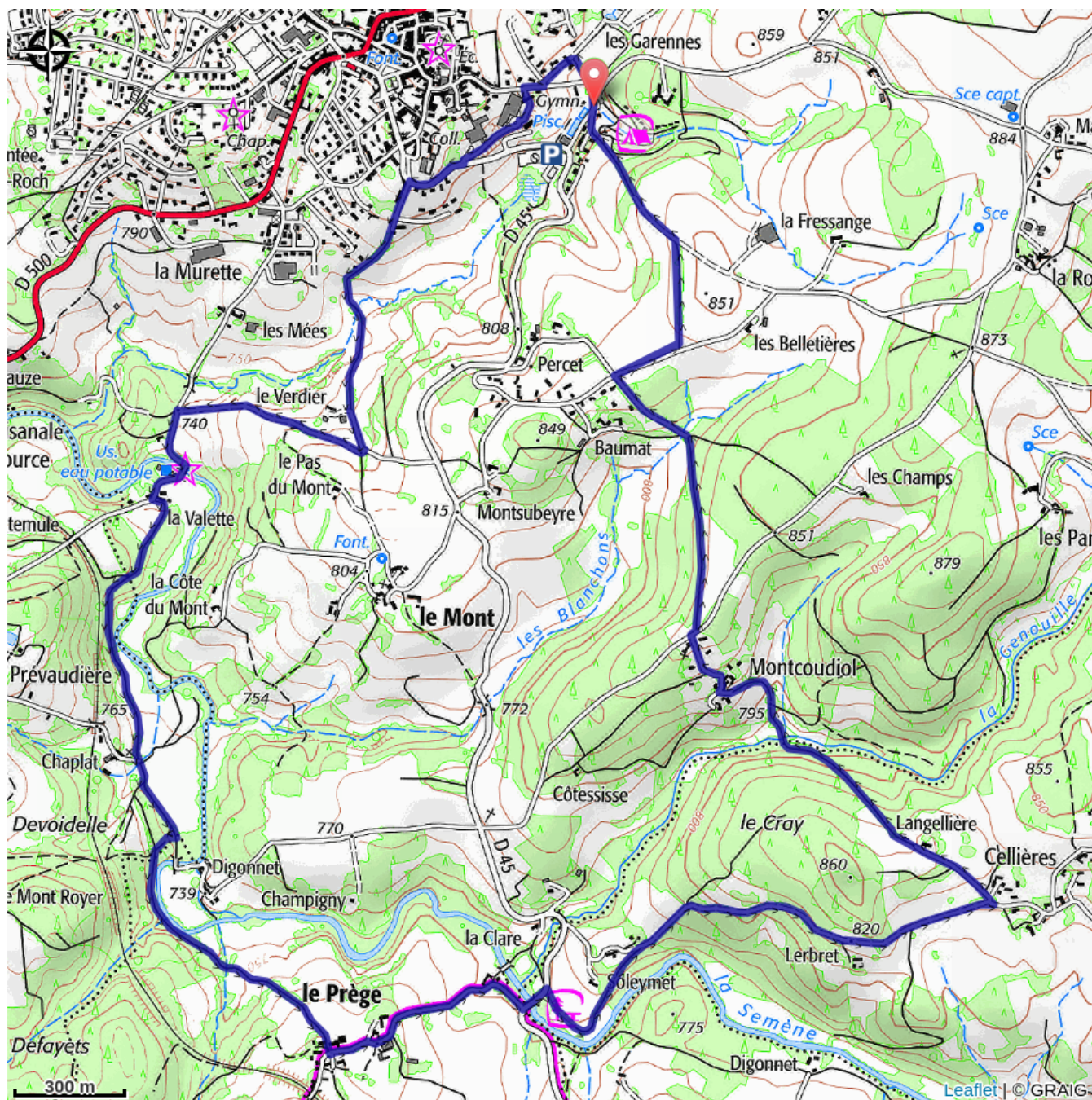
## Profil altimétrique



Altitude min 724 m Altitude max 842 m



# Sur votre chemin...



# Toutes les infos pratiques

## Comment venir ?

Accès routier

25 minutes au Nord-Ouest de Yssingeaux

Parking conseillé

Proche du Complexe Sportif la Péchoire, Saint-Didier-en-Velay