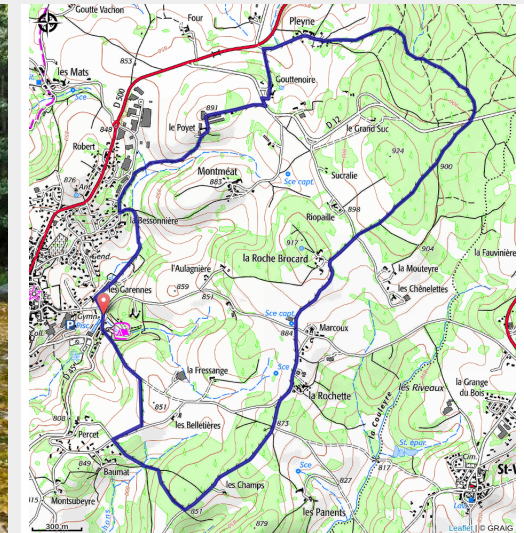


T40 - Le Bois de Bramard

Saint-Didier-en-Velay



Course aquatique (OT Loire Semène)



Ce parcours vous propose une grande diversité de paysages et de revêtements pour un kilométrage réduit. La première partie du parcours vous amènera à travers champs et hameaux agricoles jusqu'au profond bois de Bramard. Une fois sorti de la forêt, vous foulerez une agréable route de campagne. Une dernière descente boisée, une ultime montée et vous retrouverez le chemin du retour.

Infos pratiques

Pratique : Trail

Durée : 49 min

Longueur : 9.2 km

Dénivelé positif : 224 m

Difficulté : Très facile

Type : Boucle

Thèmes : Trail

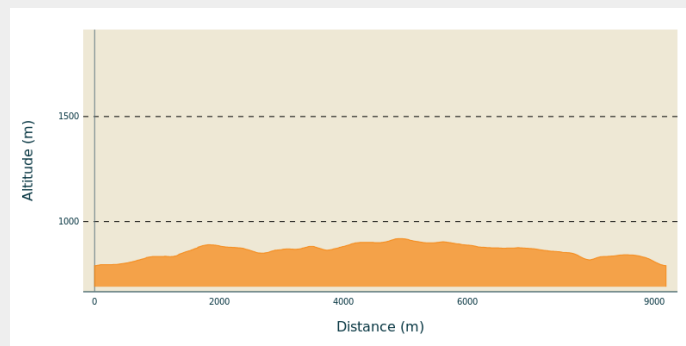
Itinéraire

Départ : Saint-Didier-en-Velay

Arrivée : Saint-Didier-en-Velay

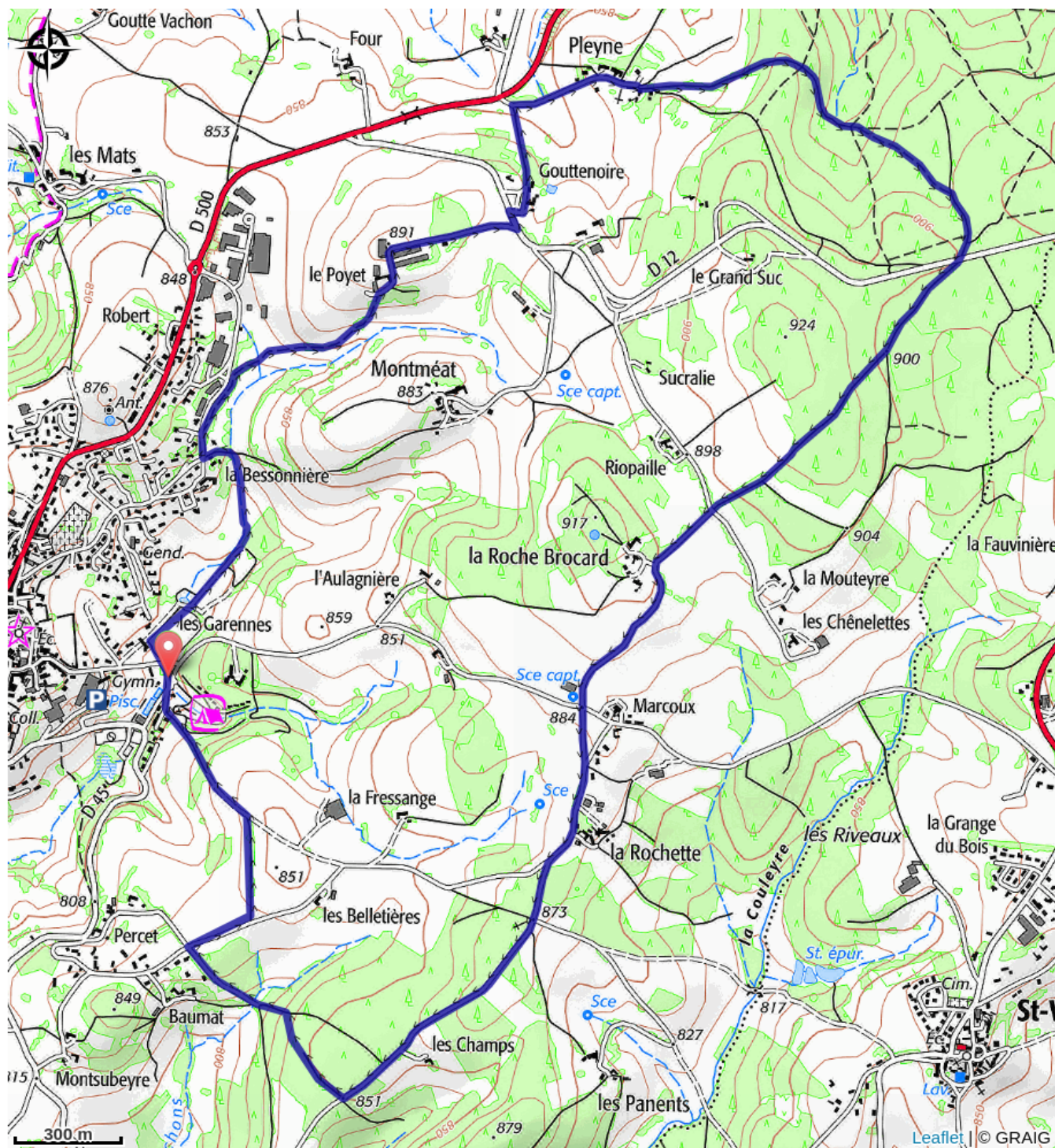
Communes : 1. Saint-Didier-en-Velay

Profil altimétrique



Altitude min 790 m Altitude max 919 m

Sur votre chemin...



Toutes les infos pratiques

Comment venir ?

Accès routier

25 minutes au Nord-Ouest de Yssingeaux

Parking conseillé

Proche du Complexe Sportif la Péchoire, Saint-Didier-en-Velay